



Этно-демографическая эволюция населения Карабаха: этапы развития



Руфат Эфендиев

Этно-демографическая эволюция населения Карабаха: этапы развития



CENTER OF ANALYSIS OF INTERNATIONAL RELATIONS
BEYNƏLXALQ MÜNƏSİBƏTLƏRİN TƏHLİLİ MƏRKƏZİ

**Баку
2021**

Автор: к.э.н., доц. Руфат Эфендиев, заведующий отделом «Анализ демографических и социологических тенденций», Национальная обсерватория по вопросам рынка труда и социальной защиты, Министерство труда и социальной защиты населения Азербайджанской Республики

© Beynəlxalq Münasibətlərin Təhlili Mərkəzi
© The Center of Analysis of International Relations
© Центр Анализа Международных Отношений

Mirza Ibrahimov 8, Baku, Azerbaijan, AZ1005
www.aircenter.az

ISBN: 978 9952 414 11 0

Этно-демографическая эволюция населения Карабаха: этапы развития

Введение

Этно-демографические процессы в Карабахе в XIX веке

Демография Карабаха на рубеже XIX-XX веков и во времена АДР

Нагорный Карабах в период существования СССР

Население Нагорного Карабаха после 1988 года

Незаконное переселение на оккупированные территории Азербайджана

Перелом 27 сентября 2020 года: Отечественная война за освобождение оккупированных земель

Заключение

Введение

После подписания 10 ноября 2020 года трехстороннего Заявления Президента Азербайджанской Республики, Премьер-министра Республики Армения и Президента Российской Федерации можно с уверенностью говорить о том, что армяно-азербайджанский нагорно-карабахский конфликт фактически урегулирован.

Однако стоит отметить, что в период существования конфликта армянские авторы, пытаясь доказать свое «древнейшее» историческое присутствие в регионе, часто обращались к этно-демографической тематике. Азербайджанские исследователи, в свою очередь, уделяли больше внимания изучению социально-политических аспектов сложившегося конфликта.

Основная цель данного исследования – заполнить существующую брешь, рассматривая проблему сквозь историческую призму, и изучить этно-демографическую динамику изменения состава и структуры населения Карабаха и близлежащих территорий на протяжении XIX-XXI веков.

В ходе исследования предполагается рассмотреть следующие задачи:

1. Исследовать этно-демографические процессы в Карабахе в XIX веке на основе исторических фактов;
2. Изучить дальнейшее развитие демографической ситуации в Карабахе на рубеже XIX-XX веков и во времена АДР (1918 – 1920 гг.);
3. Проанализировать развитие этно-демографических процессов в Нагорном Карабахе в период существования СССР;
4. Раскрыть этно-демографические потрясения населения Нагорного Карабаха после 1988 года;
5. Выявить факты незаконного переселения армянского населения на оккупированные территории Азербайджана в период конфликта;
6. Дать оценку основному переломному этапу в развитии армяно-азербайджанского нагорно-карабахского конфликта, начавшегося 27 сентября 2020 года.

Этно-демографические процессы в Карабахе в XIX веке

Не вдаваясь в детальные подробности истории происхождения армянского народа, рассмотрим исторические контуры расселения армян в Нагорном Карабахе на рубеже XIX-XX веков, основываясь на различных доверительных источниках.

В период активной кавказской экспансии в начале XIX века (1804-1829 гг.), Россия, в лице военного деятеля грузинского происхождения, князя Павла Дмитриевича Цицианова¹, считающегося одним из покорителей Закавказья, начала переселять из Тифлиса и Эривани армян в Елизаветпольский уезд Российской империи. Из переписки кн. Цицианова к Армянскому архиерею Иоаннесу от 13 августа 1805 года за №553 следуют числа эриванских армян, исчисляемые сотнями домов².

Прямой путь к колонизации азербайджанских территорий открыл мирный Туркманчайский трактат (Туркманчайский договор) – договор между Российской империей и государством Каджаров (Персией в русских источниках), завершивший русско-персидскую войну 1826-1828 годов. Договор был подписан 10 (22) февраля 1828 года в деревне Туркманчай (около Тебриза). В договор, в разработке условий которого участвовал Александр Грибоедов, была включена Статья 15, предоставлявшая "всем жителям и чиновникам

¹ Груз. - ჰაველ დიმიტრის ძე ციციანოვი

² Акты, собранные Кавказской археографической комиссией: Том II. Под редакцией: Ад. Берже, Тифлис, 1868, стр. 626. URL: <https://runivers.ru/upload/iblock/572/Akty%20sobrannye%20kavkazskoj%20arxeograficheskoy%20komissiej.%20Tom%202%20m1868dxruhi1238sj.pdf>

Аддербиджанской области годичный срок для свободного перехода со своими семьями из Персидских областей в Российские"³.

Как указывает в своей работе "А. С. Грибоедов и Армения" Авик Исаакян⁴, "план переселения армян Грибоедов стал разрабатывать в 1827 году, в бытность его работы в дипломатической канцелярии генерала Паскевича. В дальнейшем, заручившись поддержкой армян, он этот вопрос поднял на конференции в Дейкаргане, но окончательно этот пункт был сформулирован в статьях 14, 15, 16 Туркманчайского мирного договора... принятие этих статей договора послужило юридической основой для переселения более 60 тысяч армян."⁵. Как далее указывает А. Исаакян, "1828-1829 гг. ознаменовались массовым переездом армянских семей из Персии в Эриванскую, Нахичеванскую, Карабахскую области, в Ширакскую низменность, в бассейн озера Севан. Со временем число переселенцев перевалило первоначально обозначенное – 8 тысяч семейств, и стало значительно больше"⁶.

Согласно инструкции русского генерала Ивана Фёдоровича Паскевич-Эриванского⁷, армяне должны были переселяться целыми деревнями и не смешиваться с мусульманским населением. Им обещали изобильные, плодородные земли и финансовую помощь. Однако довольно скоро выяснилось, что Эривань и Нахичевань не могут принять всех переселенцев, и поэтому 5000 семейств (особенно беднейших) пришлось размещать в Карабахе⁸.

Следует особо отметить, что связи между царской Россией и армянами налаживались задолго до плана Грибоедова о переселении армян; корни простираются глубже, еще ко временам правления Петра I Великого. Согласно исследованию руководителя Центра анализа международных отношений Фариды Шафиева, Петр I поощрял политику переселения, которая была сосредоточена на заселении армян внутри империи и депортации мусульман⁹. Так, в частности, имперский историк Василий Потто писал, что «...Судьбы армянского народа по-прежнему оставались близкими сердцу императора, – и он широко растворил двери своей империи для их эмиграции. Русские, владея Дербентом, Баку, Астрабадом, Гилянскими и Мазандераном, должны были заботиться о том, чтобы скрепить эти приобретения выгодами материального благоденствия, плодами мирной деятельности, – и это великое начало легло в основание дальнейшей политической программы Петра. И он старался привлечь армян в эти страны. “Стараться всячески, – писал он Матюшкину по поводу заселения вновь покоренных земель, – призывать армян, а басурман зело (ред. – очень) тихим образом, чтобы не узнали, сколь возможно убавлять”. И вот на зов Петра сотни армян стремятся в Гиляны и в крепость Св. Креста. Петр писал своим сподвижникам, чтобы они оказывали переселенцам всевозможные льготы, отводили лучшие земли, где пожелают, защищали от обид и притеснений; “Понеже, – писал великий император, – мы оный армянский народ в особливую нашу императорскую милость и протекцию приняли”. И в документах того времени ясно

³ Глинка С. Описание переселения армян Аддербиджанских в пределы России. Москва, 1831, стр. 44-45. URL: <http://www.ebooks.az/view/5a0v7jsX.pdf>

⁴ Исаакян Аветик Вигенович – директор Института литературы им. М.Абеяна НАН Республики Армения, доктор филологических наук, профессор, заслуженный деятель искусства Республики Армения. URL: http://ru.hayazg.info/%D0%98%D1%81%D0%B0%D0%B0%D0%BA%D1%8F%D0%BD_%D0%90%D0%B2%D0%B5%D1%82%D0%B8%D0%BA_%D0%92%D0%B8%D0%B3%D0%B5%D0%BD%D0%BE%D0%B2%D0%B8%D1%87

⁵ Исаакян А. А.С. Грибоедов и Армения, стр. 148. URL: [http://hpi.asj-oa.am/3525/1/2005-1\(141\).pdf](http://hpi.asj-oa.am/3525/1/2005-1(141).pdf)

⁶ Там же, стр. 150.

⁷ Паскевич, Иван Фёдорович – светлейший князь Варшавский, граф Иван Фёдорович Паскевич-Эриванский (8 [19] мая 1782, Полтава — 20 января [1 февраля] 1856, Варшава) – русский полководец, государственный деятель и дипломат. Генерал-фельдмаршал, генерал-адъютант. Согласно оценке его основного биографа, вскоре после воцарения Николая I «князь Варшавский, по значению своему в государстве, в среде русских подданных не имел себе равного».

⁸ Глинка С. Описание переселения армян Аддербиджанских в пределы России. Москва, 1831, стр. 127. URL: <http://www.ebooks.az/view/5a0v7jsX.pdf>

⁹ Shafiyev, Farid (2018). Resettling the Borderlands. State relocations and ethnic conflict in the South Caucasus. McGill-Queen's University Press, 2018. - 342 p., p. 66.

выражается взгляд Петра на ту пользу, которую он ожидал от водворения умного, торгового и предприимчивого армянского народа в Российской империи.»¹⁰

Позже Екатерина II Великая также поощряла переселение.

Всего, как указывает Н.В. Гордийчук¹¹, в результате миграционной волны в марте-июне 1828 г., "в Закавказье переселились 8000 армянских семей (примерно 40000 человек). 366 семей из Ирана поселились в Эривани, 265 – в Нахичевани, и 36 – в Ордубаде. Всего в области бывшего Эриванского ханства разместилось 4559 семей, Нахичеванского – 2137 семей, в Ордубадском округе – 250 семей". В то же время в Эриванской провинции после завоевания Россией из 2984 тюркско-мусульманских семей осталось 847, или 28% (остальные выехали в Османскую империю или Персию)¹².

Шведский исследователь Сванте Корнелл, специализирующийся на политике и вопросах безопасности в Евразии, в особенности в Закавказье, Турции и Центральной Азии, в своем исследовании «Малые нации и великие державы: исследование этнополитического конфликта на Кавказе» указывает на российские статистические данные относительно армянского населения Карабаха середины XIX-го века. Согласно исследованию, армянское население Карабаха составляло 9% в общей численности населения в 1823 году (остальные 91 процент были зарегистрированы как «мусульмане»), 35% – в 1832 году и 53% процента – в 1880 году¹³. Данная статистика включала население всего Карабахского ханства, включая Нижний Карабах. Следовательно, точные цифры по Нагорному Карабаху все же остаются неизвестными. Однако, несомненно, общий рост армянского населения был связан либо с увеличивающейся миграцией армян в Нагорный Карабах, либо с исходом мусульман из региона.

В 1978 году в советском журнале «Вопросы истории» вышла статья член-корреспондента АН Армянской ССР Г.А. Галоян «Исторические корни русской ориентации армянского народа и прогрессивное значение присоединения Восточной Армении к России».¹⁴ В данном исследовании Г.А. Галоян пишет: «Присоединение Восточной Армении к России в 1828 году явилось исторической вехой в жизни армянского народа. Оно определило весь дальнейший ход его развития...»¹⁵. Далее автор указывает, что «...Россия демонстративно подчеркивает свою покровительственную политику по отношению к народам Закавказья, и в частности к армянам.»¹⁶ «Западные армяне, не менее чем восточные, стремились присоединиться к России. Приведем лишь один подтверждающий эту истину факт. Когда была освобождена Восточная Армения, из Ирана в Россию переселилось 40 тысяч армян, а после завершения русско-турецкой войны 1828-1829 гг. из Западной Армении переехало в Восточную более 90 тысяч человек.»¹⁷ И далее, «Присоединение Грузии и Северного Азербайджана к России открыло для армянского народа реальные возможности навсегда связать свою судьбу с Россией.»¹⁸ В данной статье Галоян фактически подтверждает пришлое большинства современных кавказских армян.

¹⁰ Василий Потто. Кавказская война. Том 3. Персидская война 1826-1828 гг. XL. Возрождение Армении. URL: <https://statehistory.ru/books/Kavkazskaya-voyna--Tom-3--Persidskaya-voyna-1826-1828-gg/40>

¹¹ Гордийчук Н.В. Граница империи: этнополитика и миграционные процессы в Закавказье в XIX в. / Гордийчук Н.В. - М., ООО "Издательство МБА", 2018, стр. 56-57.

¹² Там же, стр. 56.

¹³ Cornell, Svante E. (2001). Small Nations and Great Powers: A Study of Ethnopolitical Conflict in the Caucasus. London-New-York, 2001, p.54. URL: https://is.muni.cz/el/1423/podzim2012/MVZ208/um/35586974/Small_Nations_and_Great_Powers_A_Study_of_Ethnopolitical_Conflict_in_the_Caucasus_.pdf

¹⁴ Галоян Г.А. Исторические корни русской ориентации армянского народа и прогрессивное значение присоединения Восточной Армении к России // Вопросы истории, Вопросы истории, 1978, № 9. стр. 3-20.

¹⁵ Там же, стр. 3.

¹⁶ Там же, стр. 10.

¹⁷ Там же, стр. 12.

¹⁸ Там же, стр. 18.

Таким образом, как свидетельствуют армянские, так и иные источники, *начало XIX века охарактеризовалось интенсивным переселением армян на азербайджанские территории, и в частности, в Карабахскую область.*

В данном контексте приобретают особую важность и актуальность статистические данные и сведения относительно народонаселения того периода, представленные в "Энциклопедическом словаре" Ф.А. Брокгауза и И.А. Ефрона (1890-1907 гг.)¹⁹. Так, согласно энциклопедической информации о Елизаветпольской губернии, это была "одна из самых значительных по пространству губерний Закавказья, расположенная в восточной его части, приблизительно между 38°50' и 41½° северной широты и 44°21' и 48°21' восточной долготы (по Гринвичу); на севере она граничила с Тифлисской губернией, Закатальским округом и Дагестанской областью; на востоке – с Бакинской губернией; на западе – с Тифлисской и Эриванской губерниями, а на юге – с Персией по реке Аракс, которая составляла здесь государственную границу России. В означенных пределах Елизаветпольская губерния занимала площадь в 38 782,5 кв. версты или 44 136 км² (по Стрельбицкому)²⁰". В состав губернии входило восемь уездов: Арешский (Агдаш), Джеванширский (Тертер), Елизаветпольский (Елизаветполь), Зангезурский (Герюсы), Казахский (Казах), Джебраильский (Джебраил), Нухинский (Нуха), Шушинский (Шуша)²¹. Следует также отметить, что губерния была образована в 1868 году из бывших ханств: Гянджинского, Карабахского, Шекинского, а также из Самухского и Шамшадинского магалов²².

Согласно данным энциклопедии, "население Елизаветпольской губернии, по данным 1886 года, размещалось в 1521 селах и 3 городах, составляя 728 943 души. Огромное большинство населения принадлежало к двум народностям: азербайджанским татарам (азербайджанцам – ред. – 55,96 %) и армянам (35,43 %)". Затем следовали курды – 4,68 %, русские – 1,11 %, удины – 1,00 %, таты – 0,39 %, немцы – 0,26 %, евреи – 0,24 %, кюринцев (вост. горцы, лезгины) – 0,58 % и гапутлинцы – 0,21 %. В малом количестве встречались греки, персы, цыгане, грузины, турки и т.п.²³. Особую важность и интерес с этно-демографической и религиозной точек зрения, а также в качестве дополнения к этнической карте Елизаветпольской губернии, представляет тот факт, что "к 1 января 1891 года в Елизаветпольской губернии числилось 774963 жителя, в том числе 439287 мужчин и 335676 женщин. В 1891 г. в губернии насчитывалось: православных церквей – 10, монастырей – 1, часовен – 1, раскольничьих молелен – 36, армяно-григорианских церквей и монастырей – 429, протестантских церквей – 5, синагог – 2, мечетей суннитских – 511, мечетей шиитских – 165.²⁴".

Исходя из вышеизложенного, видно, что азербайджанцы составляли большинство населения Елизаветпольской губернии, включая Карабах. Этому доказательство – как национальный состав населения, так и религиозные памятники губернии.

Абсолютные и относительные статистические величины, представленные в таблице 1, демонстрируют численность азербайджанцев по уездам Елизаветпольской губернии на основе данных Первой всеобщей переписи населения Российской Империи 1897 года.

¹⁹ Энциклопедический словарь / под ред. проф. И. Е. Андреевского. - Санкт-Петербург: Ф. А. Брокгауз, И. А. Ефрон: : в 86 т. (82 т. и 4 доп.). - СПб., 1890 - 1907.

²⁰ "Елизаветпольская губерния" // Энциклопедический словарь Брокгауза и Ефрона: в 86 т. (82 т. и 4 доп.). — СПб., 1890—1907, стр. 618. URL: <https://dlib.rsl.ru/viewer/01003924238#?page=167>

²¹ Там же.

²² Там же.

²³ "Елизаветпольская губерния" // Энциклопедический словарь Брокгауза и Ефрона: в 86 т. (82 т. и 4 доп.). — СПб., 1890—1907, стр. 619. URL: <https://dlib.rsl.ru/viewer/01003924238#?page=168>

²⁴ "Елизаветпольская губерния" // Энциклопедический словарь Брокгауза и Ефрона: в 86 т. (82 т. и 4 доп.). — СПб., 1890—1907, стр. 620. URL: <https://dlib.rsl.ru/viewer/01003924238#?page=169>

Распределение населения по родному языку и уездам Елизаветпольской губернии, на основе данных Первой всеобщей переписи населения Российской Империи (1897 г.)

	Татарский (Азербайджанский)	Армянский	Остальные	Всего	Татарский (Азербайджанский), в %	Армянский, в %	Остальные, в %	Всего
Губерния в целом ²⁵	534086	292188	52141	878415	60,8	33,3	5,9	100,0
Арешский уезд ²⁶	47133	13822	6322	67277	70,1	20,5	9,4	100,0
Джебраилский уезд ²⁷	49189	15746	1425	66360	74,1	23,7	2,1	100,0
Джеванширский уезд ²⁸	52041	19551	1127	72719	71,6	26,9	1,5	100,0
Елизаветпольский уезд ²⁹	103970	43040	15778	162788	63,9	26,4	9,7	100,0
Зангезурский уезд ³⁰	71206	63622	3043	137871	51,6	46,1	2,2	100,0
Казахский уезд ³¹	64101	43555	4418	112074	57,2	38,9	3,9	100,0
Нухинский уезд ³²	83578	18899	18078	120555	69,3	15,7	15,0	100,0
Шушинский уезд ³³	62868	73953	1950	138771	45,3	53,3	1,4	100,0

Согласно официальным статистическим результатам Первой всеобщей переписи населения Российской Империи 1897 года, в Елизаветпольской губернии при распределении населения по родному языку и уездам, татарский язык (входивший в группу турецко-татарские наречия, а иными словами – азербайджанский язык) преобладал (более 50% населения – носителей языка) во **всех** уездах губернии и в целом по губернии (60,8%), за исключением Шушинского уезда, где процент населения – носителей армянского языка уже составлял 53,3%.

В 1902 году в Санкт-Петербурге было опубликовано исследование этнографа И.К. Канадеева «Очерки закавказской жизни»³⁴. Будучи российским чиновником и исследователем конца XIX века, свыше 20 лет находившимся на Кавказе, он дал описание появившихся в среде армян сепаратистских настроений против царских властей. Как указывает автор, «желая уяснить и понять, насколько возможно, желания и стремления различного рода национальностей, входящих в состав народонаселения такого разноплеменного края, как Закавказье, а также взаимные отношения кавказских народностей друг к другу, я заводил со своими знакомыми соответствующие разговоры, полагая, что таким путем скорее и вернее приду к намеченной цели. Настоящий труд составил из бесед и собственных наблюдений,

²⁵ Первая всеобщая перепись населения Российской Империи 1897 г. Распределение населения по родному языку и уездам. URL: http://www.demoscope.ru/weekly/ssp/emp_lan_97_uezd.php?reg=372

²⁶ Первая всеобщая перепись населения Российской Империи 1897 г. Распределение населения по родному языку и уездам. URL: http://www.demoscope.ru/weekly/ssp/emp_lan_97_uezd.php?reg=378

²⁷ Первая всеобщая перепись населения Российской Империи 1897 г. Распределение населения по родному языку и уездам. URL: http://www.demoscope.ru/weekly/ssp/emp_lan_97_uezd.php?reg=381

²⁸ Первая всеобщая перепись населения Российской Империи 1897 г. Распределение населения по родному языку и уездам. URL: http://www.demoscope.ru/weekly/ssp/emp_lan_97_uezd.php?reg=384

²⁹ Первая всеобщая перепись населения Российской Империи 1897 г. Распределение населения по родному языку и уездам. URL: http://www.demoscope.ru/weekly/ssp/emp_lan_97_uezd.php?reg=375

³⁰ Первая всеобщая перепись населения Российской Империи 1897 г. Распределение населения по родному языку и уездам. URL: http://www.demoscope.ru/weekly/ssp/emp_lan_97_uezd.php?reg=387

³¹ Первая всеобщая перепись населения Российской Империи 1897 г. Распределение населения по родному языку и уездам. URL: http://www.demoscope.ru/weekly/ssp/emp_lan_97_uezd.php?reg=390

³² Первая всеобщая перепись населения Российской Империи 1897 г. Распределение населения по родному языку и уездам. URL: http://www.demoscope.ru/weekly/ssp/emp_lan_97_uezd.php?reg=393

³³ Первая всеобщая перепись населения Российской Империи 1897 г. Распределение населения по родному языку и уездам. URL: http://www.demoscope.ru/weekly/ssp/emp_lan_97_uezd.php?reg=396

³⁴ Канадеев И.К. Очерки закавказской жизни. Отдельные главы. С.-П. Типография А.Е. Колпинского, 1902 г. 128 с. Репринт. Баку-Главная редакция Азербайджанской Советской Энциклопедии. 1990 г.

вследствие чего, сказанное от лица той или иной нации принадлежит не одной личности, а совокупности»³⁵. В главе «Армянин» Канадеев, повествуя от лица армянской национальности, пишет: «...неужели можно предположить, что армяне вообще, не лишённые здравого смысла, могут думать об отделении от России и возобновлении древнего армянского царства? Право, достаточно одной дивизии, если только не менее того, чтобы покончить не только с начатым движением, но и со всеми армянами. Правда, между нашими утопистами есть такие, которые возлагают надежду приобрести политическую самостоятельность, в случае неудачной войны России на Западе, но вы прекрасно понимаете, что раненько собралась делить шкуру медведя и притом такого, которому, судя по ходу истории, предназначено, по всей вероятности, мировое владычество. Но предположим, что русские вынужденно или добровольно оставят Закавказье, предоставив устраиваться политически самим народностям, населяющим этой край; тогда началась бы такая ожесточенная война, какой еще не видел мир... Вы думаете, что мы этого не понимаем, а также не сознаем и того, что мы, армяне, разбогатели и богатеем главным образом на русские деньги, которые шли и идут сюда на содержание администрации, войска, и на ведение частых и продолжительных войн... Поэтому могу заверить вас, что армяне прекрасно понимают, что они лучшей жизни, как под скипетром России, не найдут...»³⁶.

Указанные исторические факты позволяют утверждать, что *переселенческая политика Российской империи, проводившаяся в отношении армянского населения на азербайджанских территориях в XIX-м веке и ранее, явилась своего рода предтечей устремлений армян основать государственность.*

Демография Карабаха на рубеже XIX-XX веков и во времена АДР

Трагические события начала XX века, а в частности жестокие столкновения в Закавказье между армянами и азербайджанцами (в Баку, Нахичевани и т.д.) во время революции 1905 года принесли большие человеческие потери с обеих сторон. По данным американского тюрколога-азербайджановеда Тадеуша Светоховского, в ходе столкновений 1905 года было разрушено около 158 азербайджанских и 128 армянских поселений и погибло, по разным оценкам, от 3 до 10 тыс. человек³⁷.

Как отмечают историки, уже в тот период (только) провозглашенная Армянская Республика начала заявлять открытые претензии на Карабахский регион Азербайджана. В свою очередь Азербайджанская Демократическая Республика (АДР) отклонила эти претензии. Так, правительство Азербайджана, проанализировав сложившуюся ситуацию, решило учредить Карабахское генерал-губернаторство. Сама идея выделения четырех уездов Карабаха из состава Елизаветпольской губернии в отдельное генерал-губернаторство была выдвинута министром внутренних дел Азербайджанской Республики Халил беком Хасмамедовым в докладе правительству о положении в Карабахе в начале 1919 года³⁸.

В состав созданного генерал-губернаторства вошли Шушинский, Джаванширский, Джебраилский и Зангезурский уезды. Генерал-губернатором был назначен Хосров Султанов. Министр иностранных дел Армянской Республики С. Тигранян выразил протест в связи с учреждением генерал-губернаторства. В ответе Правительства Азербайджанской Демократической Республики протест был отмечен необоснованным и отклонен, а территория генерал-губернаторства была указана как неотъемлемая часть Азербайджана.

В конце 1919-го и весной 1920 года армянские вооруженные формирования устроили в Зангезуре набеги и массовую резню мирного азербайджанского населения. Их нападения на

³⁵ Там же, «Предисловие».

³⁶ Там же, стр. 9-10.

³⁷ Tadeusz Swietochowski. Russia and Azerbaijan: A Borderland in Transition. Columbia University Press, 1995. ISBN 0-231-07068-3, 9780231070683. p. 40.

³⁸ "Историческая призма": 1920. Армянский мятеж и борьба за власть в Карабахе. URL: <https://news.day.az/politics/328152.html>

подгорные села уезда имели систематическую форму. Армянские вооруженные формирования осуществили весной и летом 1918 года многочисленные акты насилия над мирным мусульманским населением равнинной части уезда. Мирное население еще одного уезда Карабаха – Джебраильского, также подвергалось нападениям армянских банд. Количество нападений на мирное население азербайджанских деревень увеличилось в декабре 1918 года, а в начале 1919 года носило еще более разрушительный характер. И наконец, город Шуша, являющийся социальным центром Шушинского уезда и Карабаха, подвергся шквалу атак армянских вооруженных формирований в самой жестокой форме. В период АДР город Шуша стал свидетелем самого жестокого восстания армян, которое произошло 22 марта 1920-го года – в день празднования Новруза.

Рассмотрим данные по территории и населению Азербайджана того периода, на основе репринтного издания 2011 года книги “Адресь – Календарь Азербайджанской Республики на 1920-й г.”, изданной в 1920 г. и представляющей огромную ценность для истории Азербайджанской Республики, поскольку в ней отражена полная картина первых шагов государственной жизни Республики с оригиналами всех документов³⁹.

В таблице 2 представлена территория Азербайджанской Республики в квадратных верстах и квадратных километрах по данным «Кавказского Календаря» за 1917 г.

Таблица 2

Территория Азербайджана (1917 г.)⁴⁰

Название местности	Квадратных верст	Квадратных километров	Примечание
1.Бакинская губерния	34276,45	39075,15	Бесспорная зона
2.Гянджинская губерния	38922,22	44371,29	
3.Закатальская губерния	3502,24	3992,54	
4.Эриванская губерния*	8647,99	9858,69	
<i>Итого</i>	85348,90	97297,67	
5.Эриванская губерния**	6941,41	7913,17	Спорная зона

* В состав бесспорной зоны Эриванской губернии входят: I-й и II-й полиц. участки Шаруро-Даралагезского уезда, I-й, II-й, III-й и IV-й полиц. участки Нахичеванского уезда, I-й и II-й полиц. участки Новобоязетского уезда.

** В состав спорной зоны Эриванской губернии входят: I-й, III-й и часть IV-го полиц. участка Эриванского уезда, II-й и III-й полиц. участки Эчмиадзинского уезда; часть I-го, II-й и III-й полиц. участки Сурмалинского уезда; часть III-го полиц. участка Новобоязетского уезда.

В таблице 3 представлен национальный состав населения Азербайджана по территориям на основе данных «Кавказского Календаря» за 1917 г. Фактически, представленные данные подтверждают, что мусульманско-азербайджанское население составляло абсолютное большинство на всех указанных территориях, включая Гянджинскую и части Эриванской губерний.

К сожалению, Азербайджанская Демократическая Республика просуществовала всего 23 месяца. Смена власти произошла в результате совместных действий Азербайджанского революционного комитета (Азревком) и сил XI Красной армии в конце апреля 1920 года. Позже войска Красной армии вошли в Армению, а затем и в Грузию, и впоследствии, во взаимодействии с подчинившимся большевикам местными войсками, заняли территории всего Южного Кавказа. 10 августа 1920 года между РСФСР и Республикой Армении было заключено соглашение, согласно которому Красная Армия РСФСР заняла спорные между Арменией и Азербайджанской ССР территории Карабаха, Зангезура и Нахичевани.

В начале 1920 на Парижской Мирной Конференции, Карабах был признан за Азербайджаном⁴¹. Однако, как указывается в коллективном исследовании «Правовой статус квази-автономий в СССР: пример Нагорно-Карабахской автономной области»,

³⁹ Адрес-Календарь. Баку 2011. “Нагыл Еви”. 336 стр. URL: <http://anl.az/new/upload/File/berpa/berpa-7-file.pdf>

⁴⁰ Адрес-Календарь. Баку 2011. “Нагыл Еви”. 336 стр., стр. 124. URL: <http://anl.az/new/upload/File/berpa/berpa-7-file.pdf>

⁴¹ Heiko Krüger, The Nagorno-Karabakh Conflict: A Legal Analysis, Springer; 2010 edition (August 10, 2010), ISBN-13: 978-3642117879, p. 13.

территориальный спор по поводу нагорной части Карабаха продолжился после советизации Армении и Азербайджана⁴². Решением Кавбюро ЦК РКП(б) от 4 июля 1921 г. было решено передать Нагорный Карабах Армянской ССР, однако новым решением ЦК РКП(б) от 5 июля он был *оставлен* в составе Азербайджанской ССР с предоставлением областной автономии с административным центром в Шуше⁴³. Это решение не было выполнено в срок по ряду причин, среди которых были трудности, связанные с определением границ автономной области и юрисдикции партийного аппарата, в создании Закавказской Социалистической Федеративной Советской Республики⁴⁴. 7 июля 1923 году из части Нагорного Карабаха (без Шаумянского и части Ханларского районов) в составе Азербайджанской ССР была образована Автономная область Нагорного Карабаха (АОНК), а административный центр был перенесён в селение Ханкенди, позже переименованное в Степанакерт⁴⁵. После вступления в силу 5 декабря 1936 года новой Конституции СССР («Сталинская конституция»), АОНК была переименована в Нагорно-Карабахскую автономную область (НКАО).

Таким образом, *на территории Азербайджана было искусственно создано административно-территориальное образование – Нагорно-Карабахская автономная область, что способствовало дальнейшему формированию армянских сепаратистских устремлений.*

⁴² Farhad Mehdiyev, Irada Bagirova, Gulshan Pashayeva, Kamal Makili Aliyev (2013). Legal status of quasi-autonomies in USSR: Case of Nagorno-Karabakh's Autonomous Oblast. Caucasus International. Vol. 3, No: 1-2, Spring-Summer 2013. A New Middle East and the Frontiers of a New Geostrategic Imagination, pp. 117-118. URL: <https://cij.az/frontend/uploads/journals/Pass%20Issues%20Archive/Vol-3-No-1-2-Spring-Summer-2013.pdf>

⁴³ Там же.

⁴⁴ Там же.

⁴⁵ Декрет АзЦИКа Советов «Об образовании Автономной Области Нагорного Карабаха» 7 июля 1923 г. Источник: Собрание узаконений и распоряжений Рабочего и Крестьянского Правительства АССР за 1923 г. Баку. 1923. С. 384-385 [Опубликовано в газете «Бакинский рабочий», № 151 от 9 июля 1923 г.].

Таблица 3

Национальный состав населения Азербайджана (1917 г.)⁴⁶

	Мусульмане		Армяне		Грузины		Русские		Прочие		Всего	
	Абсолютное число	%	Абсолютное число	%	Абсолютное число	%	Абсолютное число	%	Абсолютное число	%	Абсолютное число	%
Бакинская губерния (гор. население)	47866	66,01	5663	7,81	-	-	3788	5,22	15192	20,95	72509	100,00
Бакинская губерния (сель. население)	693391	86,32	37258	4,64	30	0,00	68847	8,57	3711	0,46	803237	100,00
Бакинская губерния (без градоначальства)	741257	84,64	42921	4,90	30	0,00	72635	8,29	18903	2,16	875746	100,00
Бакинское градоначальство	198391	48,89	77166	19,01	8974	2,21	104599	25,77	16699	4,11	405829	100,00
Всего по Бакинской губернии вместе с Бак. градоначальством	939648	73,32	120087	9,37	9004	0,70	177234	13,83	35602	2,78	1281575	100,00
Вся Гянджинская губерния	797880	62,57	418859	32,85	1030	0,08	36777	2,88	20585	1,61	1275131	100,00
Весь Закатальский округ	85136	91,84	2530	2,73	4664	5,03	326	0,35	42	0,05	92698	100,00
Часть Эриванской губернии	129586	60,99	80530	37,90	96	0,05	593	0,28	1653	0,78	212458	100,00
Всего по Азербайджанской Республике	1952250	68,22	622006	21,73	14794	0,52	214930	7,51	57882	2,02	2861862	100,00

⁴⁶ Адрес-Календарь. Баку 2011. "Нагыл Еви". 336 стр., стр. 125. URL: <http://anl.az/new/upload/File/berpa/berpa-7-file.pdf>

Нагорный Карабах в период существования СССР

30 декабря 1922 года был образован Союз Советских Социалистических Республик (сокращённо СССР или Советский Союз) путём объединения РСФСР, Украинской ССР, Белорусской ССР и Закавказской СФСР в одно государство с едиными органами власти со столицей в Москве.

В сентябре-октябре 1920 года с целью получения сведений о ситуации в сельском хозяйстве была проведена Всероссийская сельскохозяйственная перепись 1920 года. Она, фактически, явилась значимым событием в развитии сельскохозяйственной статистики в первые годы утверждения советской власти. Однако следует отметить, что к моменту проведения переписи институциональная структура сельского хозяйства советской России существенно изменилась по сравнению с дореволюционной. С одной стороны, появились новые организационные формы собственников, с другой – многочисленные изменения уездных и губернских границ и необходимость вызванных этим пересчётов также снижала ценность собранной информации. Так, в частности, итоги переписей 1916-1917 и 1920 годов несопоставимы не только по объектам переписи, но и территориально: часть территорий, учтённых в 1920 году, не учитывались при предыдущей переписи, и наоборот – учтённые при переписи 1916-1917 гг. территории не были учтены в 1920 году. Таким образом, многие территории, включая Азербайджан (Карабах), не были включены в эту перепись⁴⁷.

В 1920-1923 годах, в результате целенаправленно осуществляемых процессов, азербайджанские земли, входящие в состав Карабахского ханства, потеряли свою обычную историко-географическую целостность. Согласно историческим материалам⁴⁸, указывалось наличие на территории Карабаха Джабраильского (Карягин), Джаванширского, Губадлинского (одна часть бывшего Зангезурского уезда), Шушинского уезда. В этот период происходит деление Зангезурского уезда, а территории остальных уездов еще остаются в прежних границах. Подписанный 2 декабря 1920 г. российско-армянский военно-политический договор зарегистрировал Зангезурский уезд в составе Армении. Однако, согласно последней переписи населения, мусульман было больше, чем армян: 123095 и 99257 человек соответственно⁴⁹. В связи с созданием Карабахской автономной области некоторые поселения Джаванширского, Шушинского и Губадлинского уездов отрываются от своих традиционных историко-административных делений и включаются в его состав. И в результате возникает необходимость проведения нового территориального деления. Согласно постановлению азербайджанского центрально-исполнительного комитета от 6 августа 1923 года, подписанного председателем Азербайджанского Центрального Исполнительного комитета, а также помощником председателя народных комиссаров и министром внутренних дел, после создания Нагорно-Карабахской автономной области были созданы из оставшейся части Карабаха Агдамский, Джабраильский и Курдистанский уезды. Согласно этому документу, были определены территории этих уездов, а также был отменен Кубадлинский уезд⁵⁰.

Азербайджанское центральное статистическое учреждение, учитывая эти территориально-административные деления, а также другие изменения в Азербайджанской ССР в 1921 году, на основе материалов сельскохозяйственного списка, составило отчет об их

⁴⁷ Всероссийская перепись населения 1920 года. URL: <https://www.prlib.ru/section/682295>

⁴⁸ Управление делами Президента Азербайджанской Республики. Президентская Библиотека. Армяно-Азербайджанский Нагорно-Карабахский конфликт. Изменения в административном делении остальных земель Карабаха, стр. 32-34. URL: <http://files.preslib.az/projects/azerbaijan/rus/gl7.pdf>

⁴⁹ Jamil Hasanli. How the Caucasian Bureau of the C.C. R.C.P. (B.) discussed the Karabakh issue in 1920-1923 // The Caucasus & Globalization. Journal of Social, Political and Economic Studies. Volume 5 Issue 1-2 2011. URL: https://www.ca-c.org/c-g-online/2011/journal_eng/c-g-1-2/12.shtml

⁵⁰ Управление делами Президента Азербайджанской Республики. Президентская Библиотека. Армяно-Азербайджанский Нагорно-Карабахский конфликт. Изменения в административном делении остальных земель Карабаха, стр. 32-34. URL: <http://files.preslib.az/projects/azerbaijan/rus/gl7.pdf>

территориальных участках и национальном составе населения и т.д. Согласно этим отчетам из исторических территорий Карабаха (по площади ханства) в составе Азербайджанской ССР остались Нагорно-Карабахская автономная область 4160,5 кв. км, Джабраильский уезд – 4268,5 кв. км, Агдамский уезд – 4135,4 кв. км, Курдистанский уезд – 3432,4 кв. км, или всего – 15996,9 кв. км. Однако часть исторических земель Карабаха была отнята у Азербайджана и отдана Армении. Вследствие следующих административно-территориальных делений, из части оставшегося у Азербайджана Зангезурского уезда образовались Зянгилянский (0,7 тыс. кв. км), Губадлинский (0,8 тыс. кв. км), Лачинский (1,8 тыс. кв. км) районы. А на территориях Агдамского и Джабраильского уезда были созданы следующие районы: Агдам (1,1 тыс. кв. км), Барда (1 тыс. кв. км), Агджабади (1,8 тыс. кв. км), Тертер (0,4 тыс. кв. км), Джабраил (1 тыс. кв. км). Таким образом, территории Карабахского ханства, занимавшие особое место в истории государственности Азербайджана, были раздроблены, и одна его часть была передана Армении, а на территории той части, которая осталась у Азербайджана, была образована НКАО⁵¹.

После создания Нагорной Карабахской автономной области поселения, входящие в ее состав, с административной точки зрения были разделены на основе следующих ступеней: район, волость, деревня⁵²:

1. Дизагский район. В состав этого района входило 5 волостей (Гадруд, Туг, Хозябюрт, Аракул, Эдилли) и 48 деревень;
2. Верендийский район. В его составе было 5 волостей (Тагаверд, Сус, Чартаг, Норамен) и 46 деревень;
3. Шушинский район. Состоял из города Шуша и волости Малибейли (12 деревень);
4. Хачынский район. В его составе было 4 волости (Дашбулаг, Асгяран, Красносельск, Гала Дереси) и 53 деревни;
5. Джерабердский район. В его составе было 4 волости (Маргушеван, Оратаг, Довшанлы, Атерг) и 53 деревни.

Во время проведения новых административно-территориальных делений в НКАО происходят изменения. В августе 1930 года территория НКАО опять делится на 5 районов: 1. Джераберд, 2. Мартуни, 3. Степанакерт, 4. Дизаг, 5. Шуша. Как видим, Веренде переименовывается в Мартуни, а территория Хачына относится к Степанакерту. 17 августа 1939 года Чераберд переименовывается в Мардакет, а Дизаг – в Гадруд. Другими словами, историческо-географические названия Дизаг, Веренде, Хачын, Чераберд, присущие Кавказской Албании, стираются, а вместо них эти названия с определенной целью заменяются армянскими. В начале 1960-х годов во время воплощения политики по расширению районов, главный удар наносится по Шуше. В 1963 году 4 января Шушинский район ликвидируется, и его территория переходит к Степанакертскому району. Позже, в административно-территориальном делении опять происходили изменения. 6 января 1965 года Шушинский район был создан вновь. А в 1978 году на основе Степанакертского района создается Аскеранский район. До того, как рухнул Советский Союз (СССР), административно-территориальное деление НКАО было таковым⁵³.

Обратимся к переписям населения СССР, в которых учитывалось население Карабаха с момента образования Союза до его распада 26 декабря 1991 года (см. Таблицу 4). Как свидетельствуют официальные статистические данные, за период 1926-1989 гг. численность азербайджанского населения Нагорного Карабаха увеличилась с 10,06% в 1926 году до 21,52% в 1989 году, в то время как армянское население уменьшилось с 89,24% в 1926 году до 76,92% в 1989 году. Графически изменения в структуре населения можно увидеть на диаграмме 1.

⁵¹ Там же.

⁵² Там же.

⁵³ Там же.

Этническая структура населения Нагорного Карабаха по данным
Всесоюзных переписей населения 1926 – 1989 годов

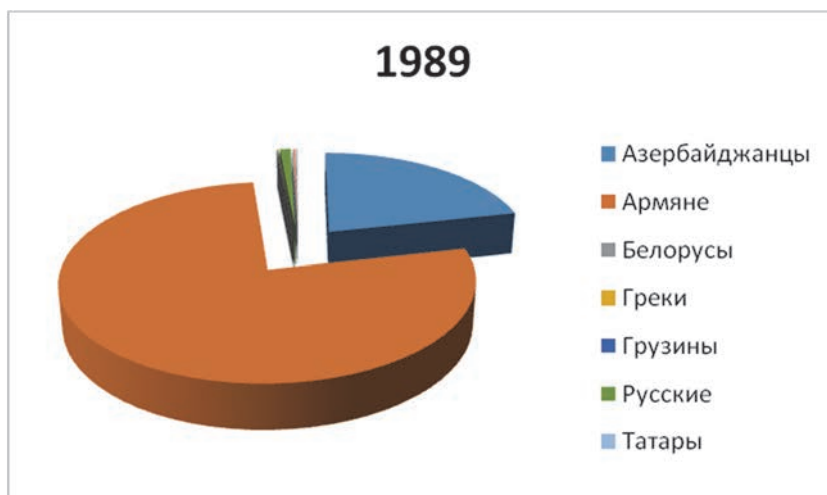
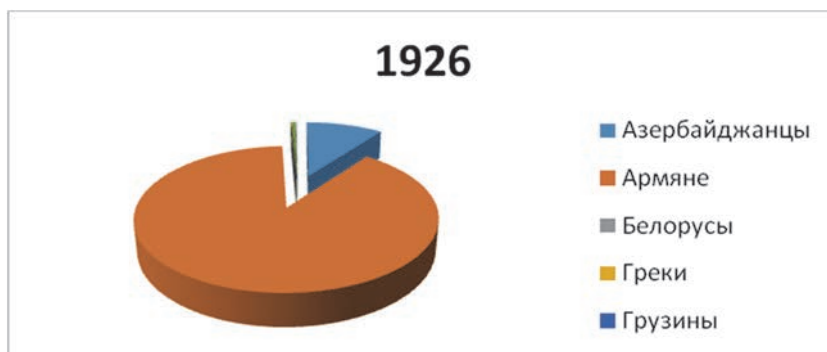


Таблица 4

Динамика численности и этнического состава населения НКАО по данным Всесоюзных переписей населения (1926 – 1989 гг.)

	1926 ⁵⁴		1939 ⁵⁵		1959 ⁵⁶		1970 ⁵⁷		1979 ⁵⁸		1989 ⁵⁹	
	человек	%	человек	%	Человек	%	человек	%	человек	%	человек	%
Национальность												
Азербайджанцы (Тюрки)	12592	10,06	14053	9,32	17995	13,80	27179	18,08	37264	22,98	40688	21,52
Армяне	111694	89,24	132800	88,04	110053	84,39	121068	80,54	123076	75,89	145450	76,92
Белорусы	12	0,01	11	0,01	32	0,02	35	0,02	37	0,02	79	0,04
Греки	68	0,05	74	0,05	67	0,05	33	0,02	56	0,03	72	0,04
Грузины	5	0,00	25	0,02	16	0,01	22	0,01	17	0,01	57	0,03
Русские	596	0,48	3174	2,10	1790	1,37	1310	0,87	1265	0,78	1922	1,02
Татары	6	0,00	29	0,02	36	0,03	25	0,02	41	0,03	64	0,03
Украинцы	35	0,03	436	0,29	238	0,18	193	0,13	140	0,09	416	0,22
Другие	151	0,12	235	0,16	179	0,14	448	0,30	285	0,18	337	0,18
Всего	125159	100,00	150837	100,00	130406	100,00	150313	100,00	162181	100,00	189085	100,00

⁵⁴ Всесоюзная перепись населения 1926 года. Национальный состав населения по регионам республик СССР. Закавказская СФСР / АО Нагорного Карабаха. URL: http://www.demoscope.ru/weekly/ssp/sng_nac_26.php?reg=2304

⁵⁵ Всесоюзная перепись населения 1939 г. Распределение городского и сельского населения областей союзных республик по национальности и полу. Азербайджанская ССР; Нагорно-Карабахская авт. обл. URL: http://www.demoscope.ru/weekly/ssp/ret_nac_39_gs.php?reg=25&gor=3&Submit=OK

⁵⁶ Всесоюзная перепись населения 1959 года. Городское и сельское население областей республик СССР (кроме РСФСР) по полу и национальности. Нагорно-Карабахская АО. URL: http://www.demoscope.ru/weekly/ssp/resp_nac_59.php?reg=67

⁵⁷ Всесоюзная перепись населения 1970 года. Городское и сельское население областей республик СССР (кроме РСФСР) по полу и национальности. Нагорно-Карабахская АО. URL: http://www.demoscope.ru/weekly/ssp/resp_nac_70.php?reg=74

⁵⁸ Всесоюзная перепись населения 1979 года. Городское и сельское население областей республик СССР (кроме РСФСР) по полу и национальности. Нагорно-Карабахская автономная область. URL: http://www.demoscope.ru/weekly/ssp/resp_nac_79.php?reg=77

⁵⁹ Всесоюзная перепись населения 1989 года. Распределение городского и сельского населения областей республик СССР по полу и национальности. Нагорно-Карабахская АО. URL: http://www.demoscope.ru/weekly/ssp/resp_nac_89.php?reg=71

Представленные данные свидетельствуют о том, что в этно-демографической картине населения Нагорного Карабаха 1926 года 9 из 10 жителей Карабаха являлись армянами, а 1 из 10 был азербайджанцем. Возникает вопрос, почему сложилась такая ситуация, ведь по данным Первой всеобщей переписи населения Российской Империи 1897 года во всей Елизаветпольской губернии на азербайджанском языке говорило 60,8% населения, а на армянском – лишь 33,3%? Это результат **политики этнических чисток, применяемых по отношению к азербайджанскому населению на протяжении XIX и начала XX века, резня 1905 года, массовые переселения и миграция армян на азербайджанские территории, которые фактически привели к депопуляции титульной нации региона – азербайджанцев, а численность армянского населения значительно возросла.** Для армян была подготовлена плодотворная почва для представления своих территориальных претензий на исконно азербайджанские территории, чем они и воспользовались в момент распада СССР⁶⁰.

Данная политика в отношении азербайджанцев продолжалась и далее в XX веке. Проведем систематизацию, представленную проф. Ш.М. Мурадовым в его исследовании "Динамика и структура населения Азербайджанской Республики: основные демографические и этно-демографические изменения (1897-2007)"⁶¹. В целом, в XX-м веке Азербайджан *пять* раз испытывал резкие демографические потрясения.

1. В 1905-1907 годах вооруженные группировки армян осуществляли расправы в отношении мирного населения – азербайджанцев и турок в Ереване, Зангезуре, Гойче, Нахичевани, Карабахе, Гяндже, Баку и других регионах, с невиданной жестокостью и беспощадностью истребляли детей, женщин и стариков, сжигали города и села.

2. В 1913-1920 годах, в результате первой мировой войны (1914-1918), иностранной интервенции, а также геноцида азербайджанцев со стороны армян, азербайджанское население сократилось на 387 тыс. человек, или на 16,6%, уменьшившись с 2339,2 до 1952,2 тыс. человек⁶². С большой жестокостью осуществлялся геноцид азербайджанского народа, организованный в 1918 году. Только в марте-апреле 1918 года в Баку, армяно-большевистскими группировками в Шемахе, Губе, Мугане и Лянкяране было убито свыше 50 тысяч человек; десятки тысяч стали беженцами. В течение 3-х дней марта в Баку с особой жестокостью были убиты более 30 тысяч азербайджанцев. После погромов в городах Баку и Шемахе были разрушены 58 селений; около 7 тысяч человек, в том числе 1653 женщины и 965 детей были расстреляны; в Губе были сравнены с землей 122 селения, а население, невзирая на возраст и пол, было жестоко истреблено⁶³. В Шаруро-Даралагезе, Нахичевани, горной части Карабаха, Зангезурском уезде были сожжены сотни азербайджанских деревень; также, невзирая на пол и возраст, была учинена безжалостная расправа над населением Эриванской губернии, где были разрушены, разграблены и сожжены принадлежавшие азербайджанцам 211 селений, а в Карской области – 92 селения. В результате варварства, совершенного армянскими террористическими группировками, а также политики "Армения без турок", проводимой дашнакским государством, численность азербайджанского населения Эриванской губернии сократилась в 5,3 раза и с 375 тыс. человек в 1916 году уменьшилось до 70 тысяч человек в 1922 году^{64, 65}.

3. В 1941-1945 годах, во время Великой Отечественной войны численность населения республики, по меньшей мере снизилась на 568,4 тыс. человек, или на 17,4%, с 3274 тыс.

⁶⁰ R.C. Efendiyev. Demografiya: dərş vəsaiti. Bakı: Sabah, 2018, - 364 səh., стр. 157-162.

⁶¹ Ш.М.Мурадов. Динамика и структура населения Азербайджанской Республики: основные демографические и этно-демографические изменения (1897-2007 гг.), Баку: Элм, 2008. - 240 стр.

⁶² Ш.М. Мурадов. Динамика и структура населения Азербайджанской Республики: основные демографические и этно-демографические изменения (1897-2007 гг.), Баку: Элм, 2008. - 240 стр., стр. 166.

⁶³ Там же.

⁶⁴ Там же, стр. 167.

⁶⁵ Декларация Милли Меджлиса Азербайджанской Республики. Газета "Azərbaycan", 31 марта 2001 год, №71 (2784).

человек в начале 1940 года уменьшилась до 2705,6 тысяч человек к началу 1945 года. Из Азербайджана на фронт было отправлено более 600 тысяч человек, из которых только 300 тысяч человек вернулись с войны⁶⁶.

4. В 1948-1953 годы, Совет Министров СССР издал за подписью И. Сталина два постановления, целью которых являлось размещение живущих за границей армян на территории Армении и выселение местных азербайджанцев из Армении. Первое постановление Совета Министров СССР №4083 "О переселении колхозников и другого азербайджанского населения из Армянской ССР в Кура-Араксинскую низменность Азербайджанской ССР" было принято 23 декабря 1947 года⁶⁷. В первом пункте постановления говорилось: "Переселить в 1948-1950 годах на добровольных началах в Кура-Араксинскую низменность Азербайджанской ССР 100 тысяч колхозников и другое азербайджанское население из Армянской ССР, из них: 10 тысяч человек – в 1948 году, 40 тысяч человек – в 1949 году и 50 тысяч человек – в 1950 году."⁶⁸. Второе постановление Совета Министров СССР №754 "О мероприятиях по переселению колхозников и другого азербайджанского населения из Армянской ССР в Кура-Араксинскую низменность Азербайджанской ССР" было принято 10 марта 1948 года⁶⁹. Использование выражения "добровольность" в вышеуказанном первом постановлении имело особую цель и вуалировало подлинное значение репрессивного характера данного постановления, что ясно видно, исходя из содержания пункта 11 первого постановления. В частности, в нем говорилось: "Разрешить Совету Министров Армянской ССР освобожденные азербайджанским населением постройки и жилые дома в связи с переселением их в Кура-Араксинскую низменность Азербайджанской ССР использовать для расселения зарубежных армян, прибывающих в Армянскую ССР."⁷⁰

В результате данных постановлений, в 1948-1953 годах из Армянской ССР по принципу "добровольности", а на самом деле принудительно, из исконных земель массовым образом и насильственно было переселено более 100 тысяч азербайджанцев, и никому из них не было разрешено поселиться в Нагорном Карабахе⁷¹. Следует особо отметить и то, что во время претворения в жизнь вышеперечисленных постановлений, широко использовались репрессивные методы, присущие тоталитарно-авторитарному режиму. Тысячи людей, в их числе старики и дети, погибли во время тяжелых условий переезда, не выдержав резких климатических изменений, физических и моральных потрясений.

5. Последний *пятый* период демографических потрясений в Азербайджане был результатом агрессии Армянской ССР в отношении азербайджанского населения, и начался с территориальных претензий Армянской ССР к Азербайджанской ССР с 1988 года. В этот период были оккупированы Нагорный Карабах и прилегающие к нему 7 районов Азербайджана – Лачинский, Кяльбаджарский, Агдамский, Физулинский, Джабраильский, Губатлинский и Зангеланский. Около 1 миллиона человек в своей стране стали беженцами и вынужденными переселенцами; погибло 20 тыс. азербайджанцев, более 100 тыс. человек получили ранения, 50 тыс. человек получили увечья различной степени тяжести, тысячи

⁶⁶ Ш.М. Мурадов. Динамика и структура населения Азербайджанской Республики: основные демографические и этно-демографические изменения (1897-2007 гг.), Баку: Элм, 2008. - 240 стр., стр. 167.

⁶⁷ Совет Министров СССР Постановление № 4083 от 23 декабря 1947 года. Москва, Кремль, "О переселении колхозников и другого азербайджанского населения из Армянской ССР в Кура-Араксинскую низменность Азербайджанской ССР", URL: http://www.azerbaijan.az/Karabakh/Documents/Documents/document_25_r.html

⁶⁸ Там же.

⁶⁹ Совет Министров СССР Постановление № 754 от 10 марта 1948 г. Москва, Кремль, "О мероприятиях по переселению колхозников и другого азербайджанского населения из Армянской ССР в Кура-Араксинскую низменность Азербайджанской ССР", URL: http://www.azerbaijan.az/Karabakh/Documents/Documents/document_26_r.html

⁷⁰ СОВЕТ МИНИСТРОВ СССР ПОСТАНОВЛЕНИЕ N: 4083 от 23 декабря 1947 года. Москва, Кремль, "О переселении колхозников и другого азербайджанского населения из Армянской ССР в Кура-Араксинскую низменность Азербайджанской ССР", URL: http://www.azerbaijan.az/Karabakh/Documents/Documents/document_25_r.html

⁷¹ Мурадов Ш.М. Динамика и структура населения Азербайджанской Республики: основные демографические и этно-демографические изменения (1897-2007 гг.), Баку: Элм, 2008. - 240 стр., стр. 169.

людей попали в плен, были взяты в заложники и пропали без вести; было уничтожено более 900 крупных и мелких населенных пунктов, 1025 учреждений образования, 798 учреждений здравоохранения, 1510 объектов культуры и остались без рабочих мест 300 тыс. человек. В результате Ходжалинской трагедии армянскими войсками 26 февраля 1992 года был полностью уничтожен город Ходжалы в Нагорном Карабахе. В результате 613 мирных азербайджанцев, в том числе 83 ребенка и 106 женщин и 70 стариков были убиты; 487 человек получили увечья, 1275 жителей – старики, дети и женщины были взяты в плен и подвергнуты чудовищным пыткам и унижениям, а 150 из них пропали без вести⁷². Рассмотрим произошедшие демографические изменения более подробно далее.

Население Нагорного Карабаха после 1988 года

20 февраля 1988 года на заседании внеочередной сессии Совета народных депутатов НКАО XX созыва представители армянской общины области приняли решение об обращении к Верховным Советам Азербайджанской ССР и Армянской ССР о передаче НКАО от Азербайджанской ССР Армянской ССР. Депутаты-азербайджанцы отказались участвовать в голосовании. В решении, опубликованном на следующий день в газете «Советский Карабах»⁷³, цинично говорилось: «Идя навстречу пожеланиям трудящихся НКАО, просить Верховный Совет Азербайджанской ССР и Верховный Совет Армянской ССР проявить чувство глубокого понимания чаяний армянского населения Нагорного Карабаха и решить вопрос о передаче НКАО из состава Азербайджанской ССР в состав Армянской ССР, одновременно ходатайствовать перед Верховным Советом Союза ССР о положительном решении вопроса передачи НКАО из состава Азербайджанской ССР в состав Армянской ССР»⁷⁴.

22 февраля 1988 года вблизи поселка Аскеран, расположенного на шоссе Ханкенди-Агдам, армяне открыли огонь по мирным азербайджанцам, протестовавшим против вышеуказанного решения. В результате погибли два молодых азербайджанца, ставшие первыми жертвами этого конфликта⁷⁵.

В течение 1988-89 годов азербайджанцев вынуждали покидать территорию Армении. В ходе массовых депортаций было убито как минимум 216, ранено 1154 азербайджанца. Беженцы из Армении (примерно 200000 человек) стали прибывать в Азербайджан⁷⁶.

23 сентября 1989 года Верховный совет Азербайджанской ССР принял конституционный закон «О суверенитете Азербайджанской Советской Социалистической Республики». В статье 5 этого закона отмечалось, что «суверенитет Азербайджанской ССР распространяется на всю территорию республики, включающую Нахичеванскую АССР и Нагорно-Карабахскую автономную область, являющиеся неотъемлемой частью Азербайджана» и «границы Азербайджанской ССР с другими союзными республиками могут изменяться только по взаимному соглашению с соответствующими республиками»⁷⁷.

⁷² Декларация Милли Меджлиса Азербайджанской Республики. Газета "Azərbaycan", 31 марта 2001 год, №71 (2784).

⁷³ «Советский Карабах», 21.02.1988 г.

⁷⁴ Арсен Мелик-Шахназаров. Нагорный Карабах: факты против лжи. Информационно-идеологические аспекты нагорно-карабахского конфликта. URL: <http://www.sumgait.info/caucasus-conflicts/nagorno-karabakh-facts/nagorno-karabakh-facts-1.htm>

⁷⁵ Портал Молодежного общественного объединения ИКТ "Виртуальный Карабах". Армяно-азербайджанский нагорно-карабахский конфликт. URL: <https://www.virtualkarabakh.az/ru/post-item/28/48/ermenistan-azerbaycan-dagliq-qarabag-munaqisesi.html>

⁷⁶ Там же.

⁷⁷ Конституционный Закон Азербайджанской ССР «О Суверенитете Азербайджанской Советской Социалистической Республики». Бакинский рабочий 1989, 5 октября. URL: <https://www.gorby.ru/userfiles/azerbaidgan.pdf>

1 декабря 1989 года Верховный совет Армянской ССР принял решение «О воссоединении Армянской ССР и Нагорного Карабаха»⁷⁸. 10 января 1990 года Президиум Верховного Совета СССР принял решение «О несоответствии Конституции СССР решений в отношении Нагорного Карабаха, принятых Верховным советом Армянской ССР от 1 декабря 1989 года и 9 января 1990 года»⁷⁹. В решении указывалось о незаконности присоединения Нагорного Карабаха к Армянской ССР без согласия Азербайджанской ССР.

26 ноября 1991 года Верховный Совет Азербайджанской Республики принял закон «О ликвидации Нагорно-Карабахской автономной области Азербайджанской Республики»⁸⁰.

26 декабря 1991 года Совет Республик Верховного Совета СССР (образованный Законом СССР от 05.09.1991 № 2392-1, но не предусмотренный Конституцией СССР) принял декларацию о прекращении существования СССР в связи с образованием СНГ⁸¹, тем самым официально распустив Союз ССР и его институты власти.

Организация по безопасности и сотрудничеству в Европе (тогда СБСЕ) была первой европейской организацией, куда присоединился Азербайджан после восстановления независимости 30 января 1992 года Азербайджан был принят членом СБСЕ (с 1 января 1995 года СБСЕ был переименован в ОБСЕ⁸²). И сразу же армяно-азербайджанский конфликт превратился в объект внимания государств-членов этой организации⁸³.

24 марта 1992 года состоялось внеочередное заседание Совета СБСЕ (в составе министров иностранных дел), на котором была подчеркнута необходимость активизации усилий СБСЕ в процессе карабахского урегулирования и принят документ о создании Минской конференции и фактически Минской группы (МГ). За период с 1992 по 2005 год Минская группа ОБСЕ представила конфликтующим сторонам три различных предложения в качестве основы для переговоров, что, однако, так и не привело к взаимоприемлемому компромиссу, но позволило на долгие годы «заморозить» ситуацию. С 2005 года на обсуждение был вынесен четвёртый, «смешанный» («пакетно-поэтапный») план, которым предполагалось предварительное согласование основных принципов урегулирования.

Наконец в 2007-2009 были обнародованы так называемые Мадридские или Базовые принципы урегулирования конфликта, которые тогдашнее руководство Армении и Азербайджана приняло за основу для дальнейшего осуществления. Но в 2020 году Армения фактически отказалась от Мадридских принципов. Конец оккупации азербайджанских земель был положен Второй Карабахской Войной (27.09 – 10.11.2020).

Изучим изменения этно-демографической картины в Нагорном Карабахе в период армянской оккупации.

Как указывалось выше, по данным последней переписи населения СССР 1989 года, азербайджанское населения НКАО составляло 40688 человек, или 21,52%, в то время как армянская часть исчислялась 145450 жителей, или 76,92% от общей численности населения.

⁷⁸ Постановления ВС Армянской ССР и Национального Совета Нагорного Карабаха о воссоединении Армянской ССР и Нагорного Карабаха. URL: <http://theanalyticon.com/?p=13890&lang=ru>

⁷⁹ Azərbaycan Respublikası Xarici İşlər Nazirliyi (2019). No:375/19, AR XİN-in Mətbuat xidməti idarəsinin rəisi L.Abdullayeva Ermənistan Baş naziri N.Paşinyanın Milanda Azərbaycanlı bloqerin sualına cavabının şərh edilməsi ilə bağlı KİV-in sorğusuna cavabı. URL: <https://www.mfa.gov.az/az/news/6460/view>

⁸⁰ Портал Молодежного общественного объединения ИКТ "Виртуальный Карабах". Армяно-азербайджанский нагорно-карабахский конфликт. URL: <https://www.virtualkarabakh.az/ru/post-item/28/48/ermenistan-azerbaycan-dagliq-qarabag-munaqisesi.html>

⁸¹ Декларация Совета Республик ВС СССР от 26.12.1991 № 142-Н. URL: https://ru.wikisource.org/wiki/%D0%94%D0%B5%D0%BA%D0%BB%D0%B0%D1%80%D0%B0%D1%86%D0%B8%D1%8F_%D0%A1%D0%BE%D0%B2%D0%B5%D1%82%D0%B0_%D0%A0%D0%B5%D1%81%D0%BF%D1%83%D0%B1%D0%BB%D0%B8%D0%BA_%D0%92%D0%A1_%D0%A1%D0%A1%D0%A0_%D0%BE%D1%82_26.12.1991_%E2%84%96_142-%D0%9D

⁸² CSCE becomes OSCE; URL: <https://www.osce.org/secretariat/52527>

⁸³ Сотрудничество с международными организациями является одним из основных направлений внешней политики Азербайджана; URL: <https://www.trend.az/azerbaijan/society/2759092.html>

С 18 по 27 октября 2005 г. методом опроса населения и заполнения переписного листа в оккупированном Нагорном Карабахе была проведена «перепись» населения⁸⁴. С высокой долей скептицизма (принимая во внимание невозможность проверить актуальность и точность проведения данной переписи) можно констатировать, что результаты показали наличное население⁸⁵ в размере 134862 жителя, из которых 65120 мужчин и 69742 женщин. В то же время постоянное население⁸⁶ измерялось 137737 жителей, из которых 66555 мужчин и 71182 женщин. Таким образом, согласно армянским источникам, как наличное, так и постоянное население (137737 жителей) Нагорного Карабаха в 2005 году сократилось по сравнению с 1989 годом (189085 жителей) на 51348 человек⁸⁷.

На диаграмме 2 представлен национальный состав постоянного населения (включая городское и сельское) оккупированного Нагорного Карабаха, на основе вышеуказанных данных⁸⁸.

Диаграмма 2

Этническая структура населения оккупированного Нагорного Карабаха (2005 г.)

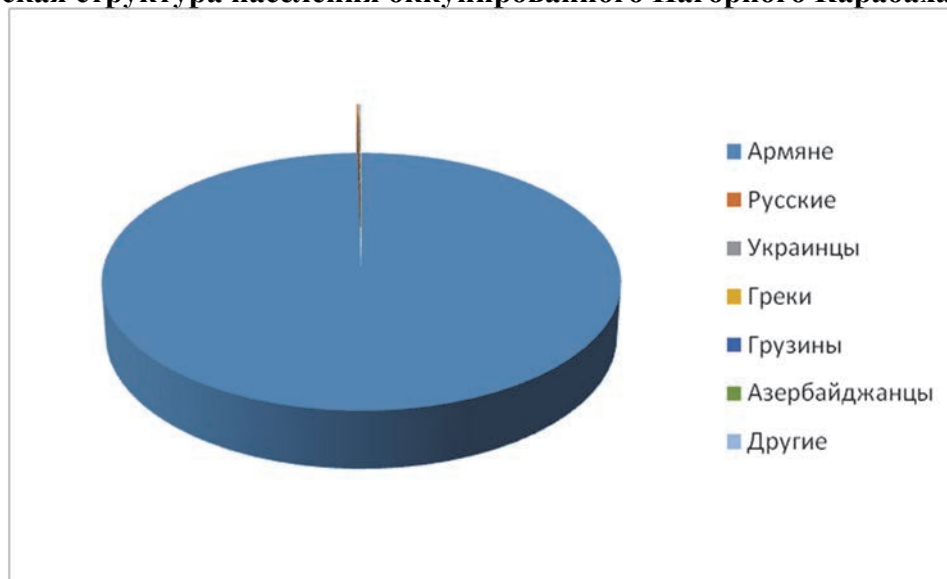


Диаграмма 2 как нельзя лучше наглядно показывает результат абсолютно неприемлемой оккупационно-захватнической политики Армении и потворствующих ей сил в Нагорном Карабахе. За годы оккупации, а именно по данным указанной переписи, постоянное армянское население Нагорного Карабаха составило 137380 чел., или 99,74%; численность русских – 171 чел., или 0,12%; численность украинцев и греков по 0,02% (21 и 22 человека, соответственно); 12 грузин (0,01%); 125 человек других национальностей (0,09%); и, наконец, 6 азербайджанцев – 0,00%.

⁸⁴ Результаты переписи населения Нагорно-Карабахской Республики 2005 года. О первой переписи населения Нагорно-Карабахской Республики 2005 года. URL: http://census.stat-nkr.am/nkr/pervaya_perepis.pdf

⁸⁵ В показатель численности наличного населения включено общее количество зарегистрированных во время переписи, постоянно присутствующих и временно присутствующих лиц. URL: <http://census.stat-nkr.am/nkr/mas2.pdf>

⁸⁶ В показатель численности постоянного населения включено общее количество зарегистрированных во время переписи постоянно присутствующих и временно отсутствующих лиц. URL: <http://census.stat-nkr.am/nkr/mas2.pdf>

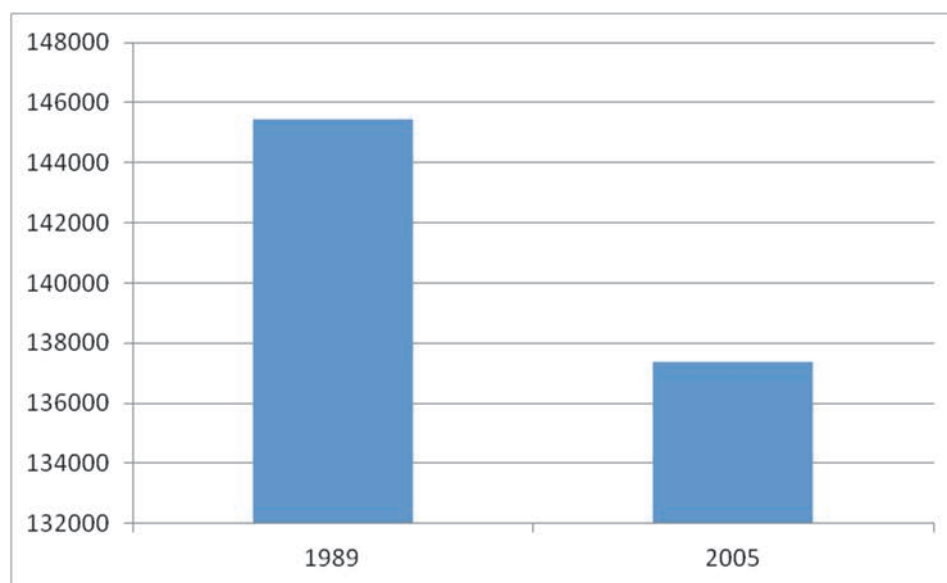
⁸⁷ Изменение численности наличного и постоянного населения (городского, сельского) Нагорного Карабаха по полу и данным 1959, 1970, 1979, 1989, 2005 гг. URL: <http://census.stat-nkr.am/nkr/1-3.pdf>

⁸⁸ Постоянное население (включая городское и сельское) по национальности. URL: <http://census.stat-nkr.am/nkr/5-1.pdf>

Диаграмма 3 демонстрирует изменение численности непосредственно армянского населения Нагорного Карабаха с 1989 по 2005 годы в абсолютных числах^{89, 90}.

Диаграмма 3

Армянское население Нагорного Карабаха в 1989 и 2005 годах



Таким образом, армянское население Нагорного Карабаха уменьшилось с 145450 чел. в 1989 году до 137380 чел. в 2005 году, или на 5,5%; одновременно этнически увеличившись с 76,92% в 1989 до 99,74% в общей численности населения в 2005 году. Фактически, Нагорный Карабах стал моноэтнической или однопациональной территорией, его этно-демографическая картина радикально изменилась.

Логично, что изменилась не только этно-демографическая картина, но и социально-экономическая ситуация в Нагорном Карабахе. Так, согласно материалу от 2005 года "Нагорный Карабах: взгляд на конфликт с места событий", "...около половины населения живет в Степанакерте. Люди приезжают туда из других районов в поиске работы, лучших условий жизни, инфраструктуры и социальных услуг. Другие города с большим населением – Мартуни, Мардакерт, Аскеран, Гадрут. Некоторые населенные пункты с большинством азербайджанского населения почти полностью потеряли своих довоенных жителей. Самый яркий пример – Шуша (население до войны – 14.600, до освобождения 8.11.2020 – около 3.000)"⁹¹.

Армянский статистический ежегодник указывает, что к концу 2017 года население Нагорного Карабаха составило 147,0 тыс. человек⁹². Таким образом получается, что (согласно официальным армянским источникам) население Нагорного Карабаха за период 2005-2017 гг. увеличилось с 137737 жителей до 147,0 тыс. жителей, или на 9,3 тыс. человек.

Для справки отметим, что зарубежные аналитики пришли к выводу, что в советское время население Азербайджанской ССР и Армянской ССР росло сопоставимыми темпами, но

⁸⁹ Всесоюзная перепись населения 1989 года. Распределение городского и сельского населения областей республик СССР по полу и национальности. Нагорно-Карабахская АО. URL: http://www.demoscope.ru/weekly/ssp/resp_nac_89.php?reg=71

⁹⁰ Постоянное население (включая городское и сельское) по национальности. URL: <http://census.stat-nkr.am/nkr/5-1.pdf>

⁹¹ © Кавказский Узел. Нагорный Карабах: взгляд на конфликт с места событий. Тбилиси/Брюссель, 14 сентября 2005 г. URL: <https://www.kavkaz-uzel.eu/articles/95914/#3>

⁹² Статистический ежегодник. Население, стр. 39. URL: http://stat-nkr.am/files/yearbooks/2011-2017/4_Nasl_32-54.pdf

с 1993 года ситуация изменилась⁹³. Население Азербайджана, несмотря на активную эмиграцию, продолжало увеличиваться на 1–2,5% в год. Население Армении из-за падения рождаемости и еще более массовой эмиграции, в основном молодежи, начало быстро сокращаться. В 1993–1995 годах сокращение численности населения составляло до 3% в год. С учетом исходно меньшей численности населения Армении это привело к увеличению демографического дисбаланса. В 1993 году численность населения Армении и так называемой «НКР» составляла 3,6 млн. человек против 7,44 млн. человек в Азербайджане, в 2000 году – 3,37 млн. против 8 млн., в 2014 году – 3,15 млн. человек против 9,5 млн. человек. В возрастной структуре населения Азербайджана преобладают годные к несению военной службы молодые люди, в то время как население Армении стареет, отмечают эксперты⁹⁴. Если демографическая тенденция не изменится, то население Армении может сократиться до 3 млн. человек в 2030 году и до 2,7 млн. в 2050 году. Население же Азербайджана, согласно расчетам ООН, увеличится до 10,7 млн. к 2030 году и до 11 млн. человек к 2050 году, отмечают аналитики⁹⁵.

Председатель статистической службы оккупированного Нагорного Карабаха, к.э.н. Карен Нерсисян, рассказывая об итогах второй переписи населения, проведенной в Нагорном Карабахе с 1 по 9 декабря 2015 года, в интервью СМИ в январе 2016 года сообщил, что "...демографическую ситуацию в Арцахе (Нагорном Карабахе – ред.) я бы назвал положительной и стабильной. В республике наблюдается последовательная динамика роста населения. В период с 2007 по 2014 год население НКР ежегодно увеличивалось в среднем на 1 тысячу 400 человек, или примерно на 1%. Естественный прирост в указанный период в среднем составил 1 тысячу 200 человек".⁹⁶

Как известно, в процессе развития общества население совершает естественное и механическое движение. Естественное движение населения представляет собой совокупность процессов рождаемости, смертности, естественного прироста, естественной убыли. Естественное движение населения обеспечивается режимом воспроизводства. Под воспроизводством населения понимают непрерывное возобновление и смену людских поколений (в зависимости от соотношения рождаемости и смертности воспроизводство населения может быть расширенным, простым и суженным). Решающее воздействие на воспроизводство населения оказывают сложные демографические процессы, обусловленные историческим развитием и демографическими особенностями нации, а также социально-экономические условия жизни людей. В то время как механическое движение (или миграция) — это миграционные процессы или перемещение населения из одной местности в другую.

Армянские⁹⁷ и иные⁹⁸ источники фиксируют, что с начала 2012 года Армения стала принимать беженцев-армян из Сирии. Около 90 человек решили обосноваться в районе, который армяне называют Кашатагским (Лачинский – ред.). Эта территория являлась коридором между Арменией и Нагорным Карабахом с начала 1990-х годов. Считается, что до начала конфликта в Сирии (март 2011 года) проживало до 100 тыс. армян, из них в течение последних лет в Армению прибыло 6–7 тысяч человек⁹⁹.

Вопросы незаконного переселения армян на оккупированные территории Карабаха еще будут отдельно рассмотрены далее, однако на основе этих сведений уже можно выдвинуть предположение, что армянская статистическая служба оккупированного Нагорного Карабаха,

⁹³ ИА REGNUM (МОСКВА, 25 марта 2018). Демография может привести к эскалации карабахского конфликта: доклад. URL: <https://regnum.ru/news/polit/2395656.html>

⁹⁴ Там же.

⁹⁵ Там же.

⁹⁶ Ноев Ковчег (№1 (276) январь 2016 г.). В Арцахе успешно прошла перепись населения. URL: <https://noev-kovcheg.ru/mag/2016-01/5271.html>

⁹⁷ ИА REGNUM (Республика Армения, 11 февраля 2013). Армяне-беженцы из Сирии добровольно выбирают жизнь в Карабахе. URL: <https://regnum.ru/news/society/1623623.html>

⁹⁸ © Кавказский Узел. Сирийские армяне, прибывающие в Нагорный Карабах, отдают предпочтение Кашатагскому району. URL: <https://www.kavkaz-uzel.eu/articles/214604/>

⁹⁹ ИА REGNUM (Республика Армения, 11 февраля 2013). Армяне-беженцы из Сирии добровольно выбирают жизнь в Карабахе. URL: <https://regnum.ru/news/society/1623623.html>

очевидно, пыталась представить «позитивную» динамику развития населения за счет естественного движения населения, которая, по сути, была (если вообще была) вызвана механическим движением, или, иными словами, миграцией.

Согласно армянским статистическим данным, к концу 2017 года в пересчете на 1000 человек населения в Нагорном Карабахе:

- численность родившихся составляла 15,9 чел.;
- число умерших – 8,4 чел.;
- естественный прирост – 7,5 чел.;
- 6,6 браков;
- 1,5 разводов;
- -1,4 механический прирост (-/+)¹⁰⁰.

Не вызывает удивление и тот факт, что данные указывают на отрицательное сальдо миграции (-2,0 в 2016 году и -1,4 в 2017 году) в оккупированном Нагорном Карабахе. По сути, ситуация с миграцией армянского населения из самой Армении уже ни для кого не секрет. **По различным оценкам, суммарная чистая миграционная убыль населения Армении за 1991-2018 гг. составила примерно 1.27 млн человек**¹⁰¹. Армянские демографы указывают на волну миграции из самой Армении, начавшуюся в 2008 году и продолжившуюся до 2017 года¹⁰². Согласно последним данным Национальной статистической службы Армении, численность населения за первые шесть месяцев 2019 года сократилась на 3 тысячи 700 человек. Этот показатель высчитан за счет разницы между отрицательным миграционным сальдо, которое составило 6 тысяч человек и естественным приростом – 2 тысячи 300 человек¹⁰³. В целом, **по официальным статистическим данным, за 1 января 2019 года население Армении составило 2 миллиона 965 тысяч 100 человек; в то время как этот показатель в 2018 году составлял 2 миллиона 972 тысячи 700 человек**¹⁰⁴. Таким образом, **официально население Армении сокращается.**

Здесь можно сделать заключение о том, что **социально-экономическое положение армян в Армении подталкивает их мигрировать в страны и регионы, где положение дел лучше, о чем свидетельствуют данные официальной статистики. Принимая во внимание данное обстоятельство, мы ставим под огромное сомнение факт увеличения численности армянского населения Нагорного Карабаха за годы его оккупации. Логично предположить, что оно также имело тенденцию к сокращению, поскольку, говоря об одной и той же этнической группе – армянах – закономерным будет принять во внимание равные (или близкие к равным) режимы воспроизводства населения.**

Так или иначе, фактическая численность армянского населения современного Нагорного Карабаха останется неясной в полной мере до того момента, пока не будет проведена актуальная перепись населения всего региона.

В настоящее время 5 районов бывшей НКАО носят названия: Ходжавендский район (бывшие Мартунинский и Гадрутский районы НКАО), Ходжалинский район (бывший Аскеранский район НКАО), Тертерский район (бывший Мардакертский район НКАО), Шушинский район и город Ханкенди (бывший Степанакерт) Азербайджанской Республики.

Как упоминалось ранее, по данным последней переписи населения СССР в 1989 году азербайджанское население НКАО составляло 40688 человек или 21,52%. В таблице 5 представлены официальные статистические данные Государственного комитета статистики

¹⁰⁰ Статистический ежегодник. Основные демографические показатели, стр. 34. URL: http://stat-nkr.am/files/yearbooks/2011-2017/4_Nasl_32-54.pdf

¹⁰¹ © Кавказский Узел. Население Армении завышено на 200 тысяч человек. URL: <https://www.kavkaz-uzel.eu/blogs/83781/posts/35169>

¹⁰² Sputnik (2019). Это не значит, что есть отток – демограф о сокращении численности населения Армении. URL: <https://ru.armeniasputnik.am/society/20190807/19965785/Chto-stoit-za-sokrascheniem-chisla-naseleniya-Armenii---obyasnil-demograf.html>

¹⁰³ Там же.

¹⁰⁴ Там же.

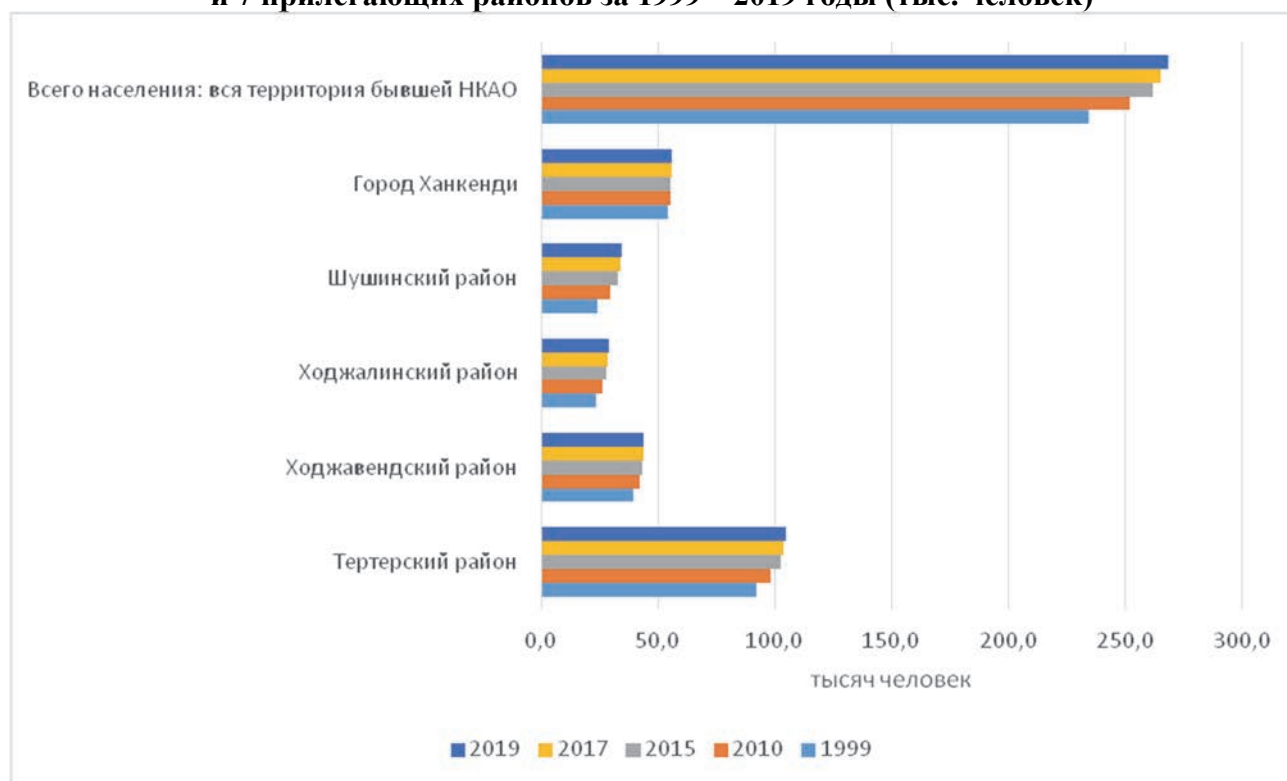
Азербайджана, отражающие динамику численности населения – граждан Азербайджана, вышеуказанных оккупированных районов бывшей НКАО и 7 прилегающих районов. Данные районы *частично, почти полностью и полностью* до недавнего времени находились под контролем армянских оккупационных войск. Статистика населения, приводимая Азербайджаном, включала как юридическое население рассматриваемого района, так и беженцев – перемещенных лиц, проживавших в Азербайджане как на территории самого района (неоккупированной его части), так и за пределами рассматриваемого района (в случае полной его оккупации).

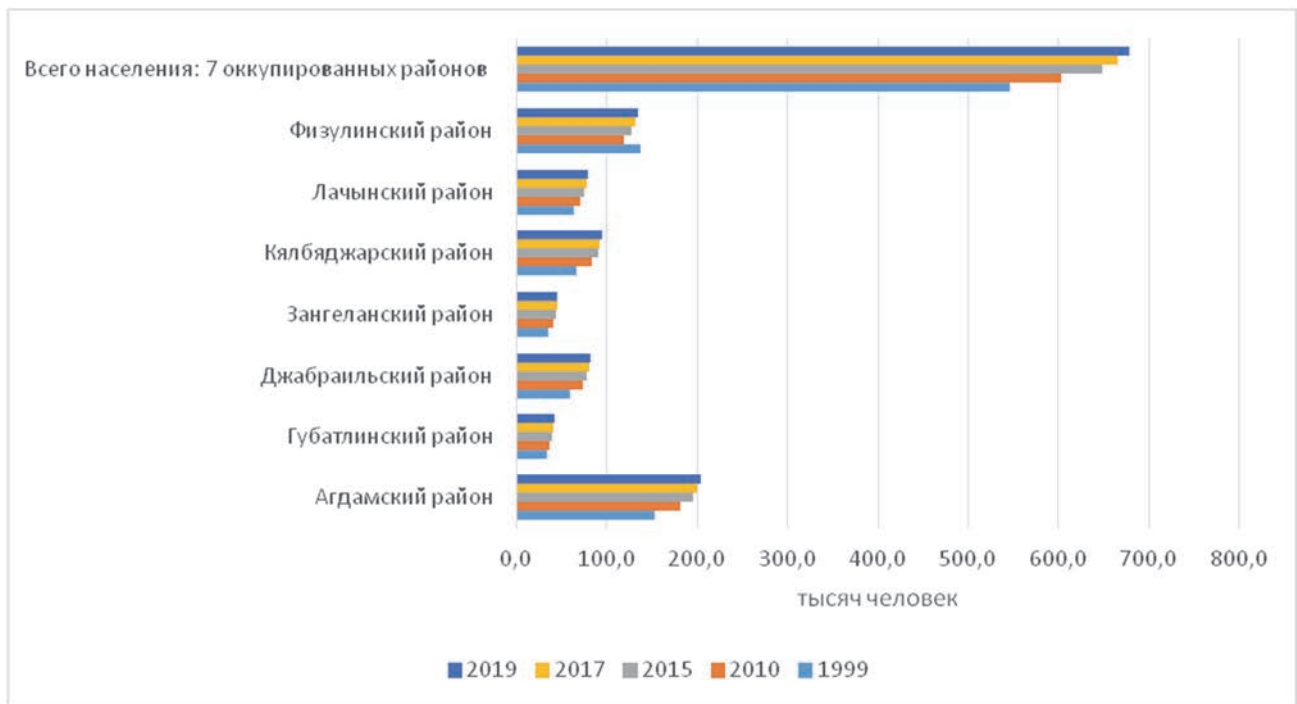
Отметим, что данные в Таблице 5 начинаются с 1999 года – на основе данных первой переписи населения в Азербайджане, после восстановления независимости (была проведена 27 января – 3 февраля 1999 года).

Как свидетельствуют официальные статистические данные Азербайджанской Республики, налицо был рост юридического азербайджанского населения как самого Нагорного Карабаха, так и 7 прилегающих районов. На диаграмме 4 эти процессы представлены графически.

Диаграмма 4

Динамика численности азербайджанского населения Нагорного Карабаха и 7 прилегающих районов за 1999 – 2019 годы (тыс. человек)





**Динамика численности азербайджанского населения Нагорного Карабаха
и 7 прилегающих районов за 1999 – 2019 годы (на конец года, тыс. человек)**

	1999**	2010*	2015*	2017*	2019****
Всего населения: вся территория бывшей НКАО	234,4	251,9	261,9	265,1	268,2
Тергерский район	92,2	98,4	102,5	103,6	104,7
Ходжавендский район	39,6	42,1	43,2	43,6	44,1
Ходжалинский район	23,8	26,5	27,8	28,3	28,8
Шушинский район	24,3	29,7	32,8	33,8	34,7
Город Ханкенди	54,5***	55,2	55,6	55,8	55,9
Всего населения: семь оккупированных районов Азербайджана, прилегающих к Нагорному Карабаху	546,7	603,5	648,1	664,9	679,0
Агдамский район	153,3	180,6	194,8	200,0	204,0
Губатлинский район	32,9	36,7	39,6	40,7	41,6
Джабраильский район	59,3	72,7	77,8	79,9	81,7
Зангеланский район	35,3	40,5	43,4	44,4	45,2
Кяльбаджарский район	66,2	83,2	89,8	92,1	94,1
Лачинский район	63,2	70,9	75,1	76,9	78,6
Физулинский район	136,5	118,9	127,6	130,9	133,8

Источники:

* Azərbaycan Respublikasının Dövlət Statistika Komitəsi. Azərbaycanın Regionları. Bakı: 2018, – 795 səh., стр. 632-742. URL: https://www.stat.gov.az/menu/6/statistical_yearbooks/source/regions_2018.zip

** Azərbaycan Respublikasının Dövlət Statistika Komitəsi. Azərbaycanın Regionları. Bakı: 2002, – 606 səh., стр. 533, 289, 280, 524, 91, 379, 172, 588, 316, 397, 208.

*** Azərbaycan Respublikası Dövlət Statistika Komitəsi. Azərbaycan Respublikası Əhalisinin Siyahıya Alınması 1999-cu il, I Hissə, Bakı: 2000, – 566 səh., стр. 35.

**** Azərbaycan Respublikasının Dövlət Statistika Komitəsi. Azərbaycanın Regionları. Bakı: 2020, – 828 səh., стр. 664-774. URL: https://www.stat.gov.az/menu/6/statistical_yearbooks/source/regions_2020.zip

Государственный комитет по работе с беженцами и вынужденными переселенцами Азербайджана, отвечающий за регулирование вопросов, связанных с беженцами и внутренне перемещенными лицами в Азербайджане (в том числе за предоставление гуманитарной помощи и жилья), также представляет свою статистику по численности вынужденных переселенцев (см. Таблица 6 и Диаграмма 5).

Таблица 6

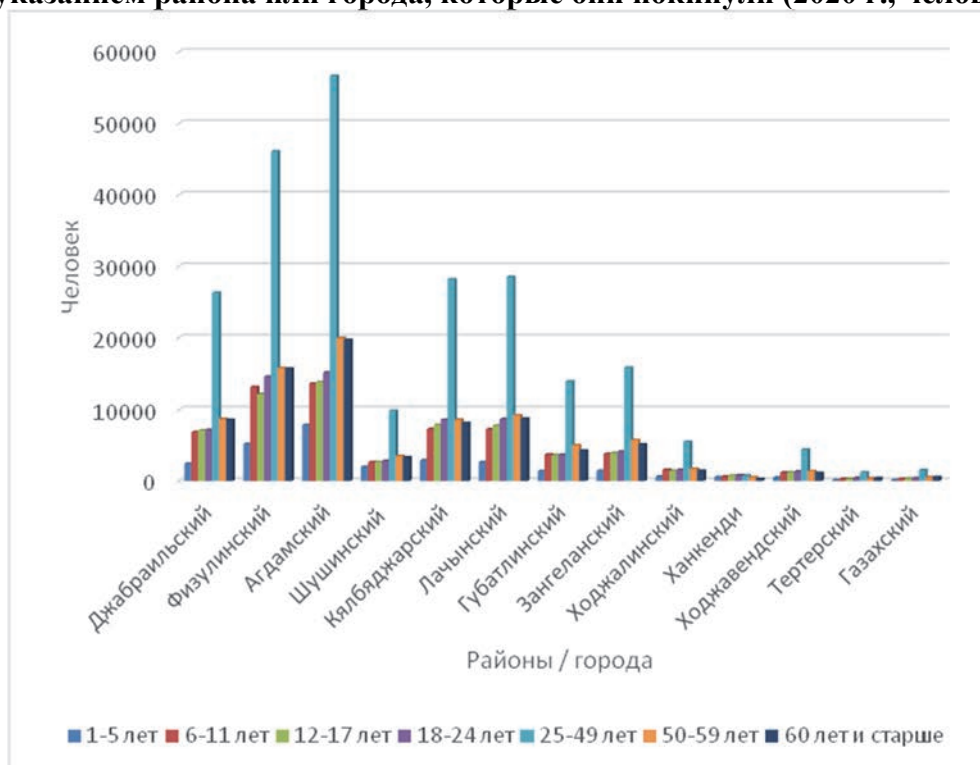
**Численность вынужденных переселенцев
(внутренне перемещенных лиц (ВПЛ), граждан Азербайджана) по возрастным группам
с указанием района или города, которые они покинули (2020 г., человек)**

Районы / города	в возрасте:							Всего
	1-5 лет	6-11 лет	12-17 лет	18-24 лет	25-49 лет	50-59 лет	60 лет и старше	
Джабраильский	2418	6853	7076	7142	26245	8662	8538	66934
Физулинский	5175	13048	12074	14513	46037	15724	15623	122194
Агдамский	7837	13530	13728	15084	56582	19917	19645	146323
Шушинский	1954	2642	2617	2816	9806	3494	3310	26639
Кяльбаджарский	2902	7273	7849	8566	28124	8581	8109	71404
Лачинский	2630	7245	7740	8663	28460	9177	8707	72622
Губатлинский	1401	3711	3607	3672	13812	4992	4253	35448
Зангеланский	1431	3808	3924	4099	15743	5736	5097	39838
Ходжалинский	612	1581	1426	1550	5475	1702	1425	13771
Ханкенди	551	622	766	791	738	554	278	4300
Ходжавендский	473	1205	1198	1335	4379	1405	1135	11130
Тертерский	117	293	298	427	1216	378	378	3107
Газахский	127	312	359	405	1513	542	542	3800
Всего	27628	62123	62662	69063	238130	80864	77040	617510

Источник: Azərbaycan Respublikası Qaçqınların və Məcburi Köçkünlərinin İşləri üzrə Dövlət Komitəsi, 2020.

Диаграмма 5

**Численность вынужденных переселенцев
(внутренне перемещенных лиц (ВПЛ), граждан Азербайджана) по возрастным группам
с указанием района или города, которые они покинули (2020 г., человек)**



Согласно представленным данным, и это ясно видно на диаграмме 5, внутренне перемещенные лица в возрасте 25-49 лет (иными словами – в активном трудоспособном возрасте) фактически составляют большинство населения в указанных районах. Следует также отметить, что общая численность внутренне перемещенных лиц составляет 617510 человек по данным на 2020 год. Таким образом, можно наблюдать некоторое несоответствие статистических показателей, представленных двумя государственными комитетами. На наш взгляд, при вышеуказанных 679,0 тыс. человек (Таблица 5, Государственный комитет статистики Азербайджана) и 617,5 тыс. человек (Таблица 6, Государственный комитет по работе с беженцами и вынужденными переселенцами Азербайджана) разница в 65,3 тыс. человек (исключая перемещенное население из Газахского района), очевидно, связана с расхождениями в методиках расчетов.

Мы полагаем, что на конец 2019 года, с юридической точки зрения, азербайджанское население оккупированного армянами Нагорного Карабаха составляло 268,2 тыс. человек, в то время как население 7 прилегающих оккупированных районов составляло более 600 тыс. человек (учитывая данные как Государственного комитета статистики Азербайджана, так и Государственного комитета по работе с беженцами и вынужденными переселенцами Азербайджана). Таким образом, *при условии гипотетического полагания существования в оккупированным армянами Нагорном Карабахе на конец 2017 года фактически 100% армянского населения в размере 147,0 тыс. человек, азербайджанская часть превышала его в 1,8 раза (268,2 тыс. человек).*

Незаконное переселение на оккупированные территории Азербайджана

Общеизвестно, что незаконное переселение является грубым нарушением норм и принципов международного гуманитарного права и представляет собой военное преступление. Так, согласно части 6 Статьи 49 Четвертой Женевской Конвенции от 12 августа 1949 года «О защите гражданского населения во время войны»: «оккупирующая держава не сможет депортировать или перемещать часть своего собственного гражданского населения на оккупированную ею территорию»¹⁰⁵. Отметим, что основной целью включения такого положения в указанную Конвенцию было стремление избежать повторения ужасающих последствий Второй мировой войны, когда некоторые державы переселяли часть своего населения на оккупированную территорию по политическим и расовым причинам или для колонизации этих территорий¹⁰⁶.

Следует отметить, что точных статистических данных о численности переселённого армянского населения на оккупированные азербайджанские территории после установления режима прекращения огня в 1994 году фактически найти невозможно. За прошедшие годы в азербайджанских, армянских и зарубежных СМИ периодически появлялись обрывочные сведения о конкретных фактах такого переселения. Причем, если армянская сторона каждый раз всячески пыталась преподнести данную информацию в качестве «заботы» и «гуманитарной помощи» для армянского населения, азербайджанская сторона всегда осуждала данные действия, руководствуясь принципами международного права.

¹⁰⁵ Международный Комитет Красного Креста. Конвенция (IV) о защите гражданского населения во время войны. Женева, 12 августа 1949 года. URL: <https://www.icrc.org/ru/doc/resources/documents/misc/geneva-convention-4.htm>

¹⁰⁶ Информационное агентство “The First News” (2020). Эксперт: Переселение ливанских армян на оккупированные территории Азербайджана является серьезным нарушением международного права. URL: <https://1news.az/news/mnenie-eksperta-pereselenie-livanskih-armyan-na-okkupirovannye-territorii-azerbaydzhana-yavlyaetsya-ser-eznym-narusheniem-mezhdunarodnogo-prava>

Исследования подтверждают, что две миссии ОБСЕ на оккупированные азербайджанские территории, проведенные в 2005 и 2010 годах, обнаружили доказательства присутствия армянских поселенцев на оккупированных территориях Азербайджана¹⁰⁷.

Так, в 2005 году ОБСЕ представила отчет Миссии по установлению фактов (МУФ) на оккупированных территориях Азербайджана в Нагорном Карабахе¹⁰⁸. Согласно проведенному мониторингу, МУФ посредством интервью, подсчета и непосредственного наблюдения установила, что в Кельбаджарском районе проживало примерно 1500, в Агдамском районе – от 800 до 1000, в Физулинском районе – меньше 10, в Джебраильском районе до 100; в Зангеланском районе – от 700 до 1000 и в Губатлинском районе от 1000 до 1500 человек. Также, по сообщению местных властей оккупированного Нагорного Карабаха, в городе Лачин проживало около 3000 поселенцев, что примерно совпало с цифрами МУФ. Однако, согласно Отчету МУФ, официально заявленная цифра в 8 тысяч человек по всему Лачинскому району, не соответствовала реальности, – она была меньше этой цифры¹⁰⁹. Таким образом, выводы Миссии по установлению фактов о количестве поселенцев не совсем соответствуют данным о численности населения, предоставленным оккупационными властями¹¹⁰. Общая цифра, согласно Отчету МУФ, выявленная в результате мониторинга вышеуказанных районов, колеблется в пределах 9100-13100 человек.

Позже, с 7 октября по 12 декабря 2010 года, сопредседатели Минской группы ОБСЕ провели ознакомительную миссию на семи оккупированных территориях Азербайджана, окружающих Нагорный Карабах, чтобы оценить там общую ситуацию, включая гуманитарные и другие аспекты. Согласно резюме "Отчета полевой оценочной миссии сопредседателей Минской группы ОБСЕ в оккупированные территории Азербайджана в окрестностях Нагорного Карабаха», города и села, существовавшие до конфликта, заброшены и почти полностью лежат в руинах. Достоверных данных не существует, общая численность поселенцев, проживающих в небольших поселках и в городах Лачин и Кельбаджар, примерно составляет 14000 человек. Согласно отчету, поселенцы, – в большинстве своем этнические армяне, которые были переселены на эти территории из других мест в Азербайджане, живут в неблагоприятных условиях, с плохой инфраструктурой, низкой экономической деятельностью и ограниченным доступом к общественным сервисам. Сопредседатели считают, что существенного роста населения на этих территориях с 2005 года не наблюдалось¹¹¹.

Важно отметить, что суровая реальность ситуации на оккупированных территориях укрепила мнение сопредседателей о том, что статус-кво неприемлем и что только мирное, согласованное поселение может дать перспективу лучшего и более надежного будущего для людей, которые раньше жили на этих территориях, и тех, кто там проживет сейчас.

Сами армянские источники официально сообщали об инициативе «Переселение Кашатага» Фонда Туфенкяна. Фонд был основан в 1999 году предпринимателем Джеймсом Туфенкяном с миссией по «расширению прав и возможностей местных граждан, поддержке наиболее уязвимых слоев общества, продвижению защиты окружающей среды и осведомленности, а также продвижению социальной справедливости в Армении»¹¹². Начиная с 2003 года, Фонд расширил сферу своей деятельности на Нагорный Карабах, где он продвигал

¹⁰⁷ EURACTIV MEDIA NETWORK BV (2020). Illegal resettlement in the occupied territories of Azerbaijan: Cause and effect. URL: <https://www.euractiv.com/section/azerbaijan/opinion/illegal-resettlement-in-the-occupied-territories-of-azerbaijan-cause-and-effect/>

¹⁰⁸ OSCE (2005). Report of the OSCE Fact-Finding Mission (FFM) to the Occupied Territories of Azerbaijan Surrounding Nagorno-Karabakh (NK). URL: http://www.partnership.am/res/General%20Publications_Eng/050317_osce_report1.pdf

¹⁰⁹ Там же, стр. 29.

¹¹⁰ Там же, стр. 26.

¹¹¹ OSCE (2010). Executive Summary of the "Report of the OSCE Minsk Group Co-Chairs' Field Assessment Mission to the Occupied Territories of Azerbaijan Surrounding Nagorno-Karabakh". URL: <https://www.osce.org/files/f/documents/7/d/76209.pdf>

¹¹² Armenian National Committee of America (2015). Lebanese-Armenian Family Receives a House in Artsakh. URL: <https://anca.org/lebanese-armenian-family-receives-a-house-in-artsakh/>

проекты переселения в приграничные зоны региона. Так, еще в 2015 году армянская семья ливанского происхождения – Ваге Аскарян и его четверо детей – переселилась в село Ишханадзор Кашатагского района (Лачин); дом был построен именно Фондом Туфенкяна (ФТ). Еще в 2008 году данный фонд начал пилотный проект по ремонту существующих домов в селах Кашатага (Лачина). В течение 2008-2010 гг. специализированными рабочими бригадами под контролем ФТ было выполнено более 40 ремонтных работ. С 2010 года ФТ продолжил ремонт домов, но стал уделять больше внимания предоставлению жилья армянским семьям из Сирии и Ливана, которые переселялись в Кашатаг (Лачин). Ваге Аскарян был вторым переселенцем с Ближнего Востока, получившим дом от Фонда Туфенкяна в 2017 году. Позже, семья Хейга Хачо, сирийского врача-армянина, также обустроилась в этом же поселке¹¹³.

Как отмечалось ранее, это был далеко не первый случай, когда этнические армяне переселялись в Карабах и другие оккупированные территории Азербайджана. Так, после начала гражданской войны в Сирии более 15000 армян обратились с просьбой о предоставлении им убежища в Армении. Как сообщали западные СМИ, многие из них, кто не смог приехать в крупнейшие города Армении, поселились в соседнем Нагорном Карабахе, где они сталкивались «с тяжелыми условиями жизни и угрозой надвигающейся войны»¹¹⁴.

В целом руководство армянских сепаратистов не раз высказывалось в поддержку переселения ливанских армян на оккупированные территории Азербайджана в Нагорном Карабахе¹¹⁵. По сообщениям некоторых арабских СМИ, в Ливане проживает значительная армянская диаспора¹¹⁶.

25 августа 2020 года армянские СМИ вновь сообщили о поселении двух армянских семей из Ливана на оккупированные территории Азербайджана, указывая, что «правительство делает все возможное, Арцах готов принять и предоставить жилье всем соотечественникам, желающим переехать»¹¹⁷. Это было объявлено частью программ помощи армянской общине Ливана.

Поселение армян на оккупированных территориях Азербайджана, безусловно, вызвало крайне негативную реакцию со стороны правительства и общественности Азербайджана. Помощник Президента, заведующий отделом по вопросам внешней политики Администрации Президента Азербайджанской Республики Хикмет Гаджиев заявил, что «Армения стремится изменить демографическую ситуацию на оккупированных территориях Азербайджана, проводя политику незаконных поселений. Такая же политика является вопиющим нарушением международного гуманитарного права, включая Женевскую конвенцию 1949 года.»¹¹⁸

В сентябре 2020 года Министерство иностранных дел Азербайджана выразило серьезный протест сопредседателям Минской группы ОБСЕ по поводу незаконной политики расселения, проводимой Арменией, в частности переселения этнических армян из Ливана в регион Нагорного Карабаха и прилегающие районы Азербайджана¹¹⁹.

В свою очередь, общественное радио Армении заявляло, что «власти Республики Арцах заинтересованы в сохранении армянской общины Ливана, но в то же время, в рамках

¹¹³ Там же.

¹¹⁴ BBC (2015). Why Armenia is welcoming Syrian Armenians. URL: <https://www.bbc.com/news/av/world-middle-east-32438128>

¹¹⁵ YouTube (2020). Lebanese Armenians Find New Home in Artsakh. URL: <https://www.youtube.com/watch?v=KqTB2DI1P4Q>

¹¹⁶ Saudi Research & Publishing Company. ARABNEWS (2020). Why Lebanese-Armenians feel the pull of the Nagorno-Karabakh war. URL: <https://www.arabnews.com/node/1758211/middle-east>

¹¹⁷ Asbarez Newspaper (2020). Two Lebanese-Armenian Families Settle in Artsakh. URL: <http://asbarez.com/196423/two-lebanese-armenian-families-settle-in-artsakh/>

¹¹⁸ AZERTAC (2020). Hikmat Hajiyev: Armenia's illegal settlement policy across Azerbaijan's occupied territories is a military crime. URL: <https://azertag.az/en/xeber/1582895>

¹¹⁹ Embassy of the Republic of Azerbaijan in Romania (2020). No:247/20, Press-release of the Press Service Department of the Ministry of Foreign Affairs of the Republic of Azerbaijan. URL: <https://bucharest.mfa.gov.az/en/news/4/3159>

своего суверенного права, будут оказывать необходимую поддержку тем соотечественникам, которые попали в беду и которые решили приехать и поселиться в республике»¹²⁰. Данные комментарии с армянской стороны последовали вслед за жалобой МИД Азербайджана сопредседателям Минской группы ОБСЕ относительно незаконного расселения ливанских армянских семей на оккупированных территориях Нагорного Карабаха, как нарушения норм международного гуманитарного права.

Отметим, что благодаря спутниковым снимкам, предоставленным Azercosmos, спутниковым оператором Азербайджана, Баку смог отследить расширение новых поселений в оккупированном регионе¹²¹.

Бесспорно, факт переселения ливанских армян на оккупированные азербайджанские территории противоречит международному праву. И об этом не раз заявляли не только азербайджанские официальные лица, но и иностранные представители.

Так, известный ливанский историк Али Бекраки¹²² заявлял, что «переселение ливанцев армянского происхождения является нарушением международного права, что подтверждается тем фактом, что ни одна страна не признает легитимность и юрисдикцию режима на оккупированных территориях Азербайджана. Нагорный Карабах – исторически азербайджанская территория, попытка отрицать этот исторический факт, а также изменить его демографический состав, обречена на провал». Историк особо подчеркивал, что «если ливанские граждане, нарушая все принципы международного права, переезжают на оккупированные территории в обход международных правил, они, безусловно, подлежат уголовной ответственности, и все каналы, которые способствуют незаконному переселению, должны быть закрыты». По словам Бекраки, «ливанским армянам сложно определить, кто они – граждане Ливана или граждане Армении. Когда их интересы затрагиваются, они с гордостью заявляют, что они ливанцы и обладают всеми неотъемлемыми правами в Ливане. Однако, когда дело доходит до национальных интересов, они заявляют, что являются гражданами Армении».

Несмотря на то, что официальный Париж, в лице президента Франции Эммануэля Макрона¹²³, заявил о полной поддержке Армении в вопросе армяно-азербайджанского нагорно-карабахского конфликта, первый посол Франции в Азербайджане Ян Перен также осудил агрессивную политику Армении: «Сегодня армяне, живущие в Сирии и Ливане, незаконно переселяются на оккупированные территории Азербайджана. Это не первая агрессивная политика Армении в истории. Сегодня армяне, проживающие в Нагорном Карабахе, не из этого региона. Так, после подписания Туркманчайского договора в 1828 году, армяне, проживавшие в Иране, были переселены в Нагорный Карабах. Они являются предками армян, проживающих сегодня на оккупированных территориях Азербайджана. Население Нагорного Карабаха всегда принадлежало Азербайджану, и Карабахское ханство существовало в истории»¹²⁴.

Таким образом, начало осени 2020 года охарактеризовалось крайне высоким уровнем напряжения между конфликтующими сторонами.

¹²⁰ Public Radio of Armenia (2020). Artsakh will keep supporting Lebanese-Armenians: Stepanakert responds to Baku's complaint. URL: <https://en.armradio.am/2020/09/16/artsakh-will-keep-supporting-lebanese-armenians-stepanakert-responds-to-bakus-complaint/>

¹²¹ The Jamestown Foundation (2020). Armenian Resettlement from Lebanon to the Occupied Territories of Azerbaijan Endangers Peace Process. URL: <https://jamestown.org/program/armenian-resettlement-from-lebanon-to-the-occupied-territories-of-azerbaijan-endangers-peace-process/>

¹²² TREND News Agency (2020). Lebanese historian: Resettlement of Lebanese Armenians to occupied Azerbaijani territories violates int'l law. URL: <https://en.trend.az/azerbaijan/karabakh/3297916.html>

¹²³ BBC (2020). Nagorno-Karabakh: Russia deploys peacekeeping troops to region. URL: <https://www.bbc.com/news/world-europe-54885906>

¹²⁴ REPORT News Agency (2020). Jan Peren: Armenia's illegal resettlement policy must end. URL: <https://report.az/en/nagorno-karabakh-conflict/armenia-s-illegal-resettlement-policy-must-end/>

Перелом 27 сентября 2020 года: Отечественная война за освобождение оккупированных земель

Утром 27 сентября 2020 года в Нагорном Карабахе обострился конфликт между Арменией и Азербайджаном. Согласно заявлению Минобороны Азербайджана, вооруженные силы Армении «осуществив масштабные провокации, подвергли интенсивному обстрелу позиции Азербайджанской Армии вдоль всей линии фронта и наши населенные пункты, расположенные в прифронтовой зоне из крупнокалиберного оружия, минометов и артиллерийских установок различного калибра»¹²⁵. Правительство Армении объявило военное положение и всеобщую мобилизацию, а позже призвал военнослужащих запаса в возрасте до 55 лет¹²⁶. В Азербайджане, на фоне обострения конфликта, с 28 сентября было введено военное положение на всей территории Азербайджана, а также в ряде регионов и городов (в рамках военного положения) был введен комендантский час¹²⁷. Помимо этого, 28 сентября Президент Ильхам Алиев объявил о частичной мобилизации¹²⁸.

Как известно, главным критерием мобилизационных возможностей государства является людской ресурс. Проанализируем, какими ресурсами располагали два конфликтующих государства на основе последних доступных данных официальной статистики.

Таблица 7

Половозрастной состав граждан Республики Армения в возрасте 15-54 лет (2018 г.)

в том числе в возрасте, лет:	Человек			Процентное отношение		
	Мужчины	Женщины	Всего	Мужчины	Женщины	Всего
15-19	87644	77540	165184	53.1	46.9	100.0
20-24	95261	94609	189870	50.2	49.8	100.0
25-29	122919	135361	258280	47.6	52.4	100.0
30-34	124623	138430	263053	47.4	52.6	100.0
35-39	107564	118943	226507	47.5	52.5	100.0
40-44	85090	98217	183307	46.4	53.6	100.0
45-49	74568	90248	164816	45.2	54.8	100.0
50-54	78338	98669	177007	44.3	55.7	100.0
Всего, 15-54 лет	776007	852017	1628024	47.7	52.3	100.0

Источник: The Demographic Handbook of Armenia, Statistical Committee of the Republic of Armenia, 2019. Page 47.

Согласно официальным статистическим данным Республики Армения (см. Таблица 7) за 2019 год, в 2018 году общая численность населения Республики в возрасте 15-54 года составила 1628024 человек, из которых 776007 человек – мужчины, 852017 человек – женщины, или, другими словами, 47,7% мужчин и 52,3% женщин. В рассмотренных возрастных группах: 15-19, 20-24, 25-29, 30-34, 35-39, 40-44, 45-49, 50-54 года, лишь в 2-х возрастных группах (15-19 и 20-24 – *активный призывной возраст*) мужчины составляют большинство (более 50%), в остальных возрастных группах численность женщин превалирует над численностью мужчин.

Таким образом, можно сделать правомочный вывод о том, что при *всеобщей мобилизации населения Армении (с 18 до 55 лет)* численность мужского населения

¹²⁵ Новая Газета (2020). Конфликт в Нагорном Карабахе. 27 сентября 2020 года. URL: <https://novayagazeta.ru/articles/2020/09/27/87262-konflikt-v-nagornom-karabahe>

¹²⁶ Новая Газета (2020). Конфликт в Нагорном Карабахе. 27 сентября 2020 года. URL: <https://novayagazeta.ru/articles/2020/09/27/87262-konflikt-v-nagornom-karabahe>

¹²⁷ Interfax-Azerbaijan (2020). В Азербайджане с 28 сентября вводятся военное положение и комендантский час – помощник президента. 28 сентября 2020 года. URL: <http://interfax.az/view/814481>

¹²⁸ Interfax-Azerbaijan (2020). Президент Алиев подписал распоряжение о частичной мобилизации в Азербайджане. 28 сентября 2020 года. URL: <http://interfax.az/view/814542>

Республики (с учетом вычета населения в возрасте 15-17 лет) приблизительно *составляет 700 тыс. человек.*

Таблица 8

**Половозрастной состав граждан Азербайджанской Республики в возрасте 15-54 лет
(на 1 января 2020 г.)**

в том числе в возрасте, лет:	Человек			Процентное отношение		
	Мужчины	Женщины	Всего	Мужчины	Женщины	Всего
15-19	337.6	295.8	633.4	53.3	46.7	100.0
20-24	379.2	343.8	723.0	52.4	47.6	100.0
25-29	459.5	439.9	899.4	51.1	48.9	100.0
30-34	461.3	471.6	932.9	49.4	50.6	100.0
35-39	401.2	411.7	812.9	49.4	50.6	100.0
40-44	334.6	341.4	676.0	49.5	50.5	100.0
45-49	294.5	318.9	613.4	48.0	52.0	100.0
50-54	305.1	339.9	645.0	47.3	52.7	100.0
Всего, 15-54 лет	2973.0	2963.0	5936.0	50.1	49.9	100.0

Источник: Women and men in Azerbaijan, State Statistical Committee of the Republic of Azerbaijan, 2020. p. 36.

Согласно официальным статистическим данным Азербайджанской Республики (см. Таблица 8) за 2020 год, на 1 января 2020 года общая численность населения Республики в возрасте 15-54 года составила 5936,0 тыс. человек, из которых 2973,0 тыс. человек – мужчины, 2963,0 тыс. человек – женщины, или, другими словами, 50,1% мужчин и 49,9% женщин. В рассмотренных возрастных группах: 15-19, 20-24, 25-29, 30-34, 35-39, 40-44, 45-49, 50-54 года, в 3-х возрастных группах (15-19, 20-24, 25-29 – *активный призывной возраст*) мужчины составляют большинство (более 50%), в остальных возрастных группах численность женщин превалирует над численностью мужчин.

Таким образом, можно утверждать, что при *всеобщей мобилизации населения Азербайджана (с 18 до 55 лет) численность мужского населения* Республики (с учетом вычета населения в возрасте 15-17 лет) приблизительно *составляет 2,7-2,9 млн. человек, что фактически больше потенциала Армении почти в 4 раза.* Или, иными словами, приблизительно равно населению *всей* Армении на 2019 год (2965,3 тыс. чел.)¹²⁹. В действительности же, в своем выступлении Президент Азербайджана Ильхам Алиев указал, что в регулярной Азербайджанской армии, не считая резервистов, насчитывается 100 тысяч бойцов¹³⁰.

Военные действия завершились подписанием 10 ноября трехстороннего заявления о прекращении огня Президентом Азербайджана и Премьер-министром Армении при посредничестве Президента России, по которому Армения обязалась вывести свои войска с оккупированных территорий Азербайджана.

Согласно последним данным Минздрава Армении (на 2-е января 2021 года), за период ведения военных действий с 27 сентября по 9 ноября 2020 года армянские ВС потеряли 3330 человек, процесс опознания тел продолжается¹³¹. Неофициальные источники свидетельствуют о более масштабных потерях. Несомненно, данный список мог бы пополняться до тех пор, пока руководство Армении не заняло более конструктивную позицию относительно мирного

¹²⁹ Statistical Committee of the Republic of Armenia (2019). The Demographic Handbook of Armenia. Page 38.

¹³⁰ Trend (2020). Президент Ильхам Алиев: Мы погнали армию Армении с наших земель так, что у них только пятки сверкают. 19 октября 2020. URL: <https://www.trend.az/azerbaijan/politics/3320029.html>

¹³¹ Известия (2021). Минздрав Армении назвал потери за время эскалации в Карабахе. URL: <https://iz.ru/1107663/2021-01-02/minzdrav-armenii-nazval-poteri-za-vremia-eskalacii-v-karabakhe>

решения армяно-азербайджанского нагорно-карабахского конфликта. Официально в ходе боевых действий в Карабахе погибли 2823 военнослужащих Азербайджанской армии¹³².

24 октября 2020 года омбудсмен непризнанной республики Артак Бегларян сообщил, что 60 процентов или около 90 тысяч жителей Нагорного Карабаха покинули свои дома после обострения конфликта Армении с Азербайджаном в этом регионе¹³³. Иными словами, армянские «официальные» лица заявляют, что население Нагорного Карабаха приблизительно составляло 150 тыс. человек. Но насколько эта информация соответствует действительности? Постараемся разобраться, используя логический метод трансдуктивного умозаключения.

Как указывалось ранее, (по официальным армянским источникам) население Нагорного Карабаха за период 2005-2017 гг. увеличилось с 137737 до 147,0 тысяч человек, или на 9,3 тысячи. Так с помощью каких мер руководству оккупированного Нагорного Карабаха удалось преодолеть негативную демографическую тенденцию 1989-2005 гг. (проанализированную нами выше) и добиться почти 10-тысячного прироста населения за период 2005-2017 гг.? Ответ прост - это *ложные отчеты и приписки*. Армяне, живущие в Армении, и армяне, живущие в Нагорном Карабахе, не могут иметь радикально разные репродуктивные установки, общие демографические и миграционные тенденции. По данным переписи населения в 1989 г. численность населения Армянской ССР составляла 3 448 600 человек¹³⁴, и следует учитывать, что фактически это была единственная страна бывшего СССР с почти моноэтническим населением (около 98% населения были армянами). В 2018 году население Армении составляло 2969,0 тыс. человек¹³⁵. Так, сокращение за период 1989-2018 гг. составило около 14%. Даже если считать, что эти цифры отражают реальную ситуацию в Армении, армянское население оккупированного Карабаха должно было демографически развиваться примерно в том же направлении. При аналогичном 14-процентном сокращении в 2018 году оно должно было составить около 126 тысяч человек, а не 147 тысяч человек. Также следует подчеркнуть, что миграция является главным бедствием Армении, и как отмечают сами армянские демографы, «...Нелогично говорить об иммиграции в страну, из которой продолжают мигрировать. Вдобавок, мы говорим про страну с не самыми благоприятными условиями для жизни.»¹³⁶

Таким образом, с одной стороны, при условии, что 90 тысяч армян действительно покинули дома за время ведения военных действий, полагаем, что из 126 около 36 тысяч армян проживало на территории оккупированного Карабаха на момент подписания вышеуказанного заявления. С другой стороны, если полагаться на достоверность армянских источников, население оккупированного Карабаха составляло 150 тысяч человек до начала Второй Карабахской Войны (27.09 – 10.11.2020), а их численность на момент окончания войны должна была равняться 60 тысячам человек. Здесь можно сделать вывод, что порядка 36-60 тысяч армян находилось на территории Карабаха после окончания Второй Карабахской Войны. Как свидетельствуют армянские¹³⁷ и российские¹³⁸ источники, после подписания вышеуказанного заявления, “в Нагорный Карабах вернулось около 47 тысяч беженцев”.

¹³² Interfax-Azerbaijan (2020). Число азербайджанских военных, погибших в войне за Карабах, увеличилось до 2823. URL: <http://interfax.az/view/823283>

¹³³ Lenta.ru (2020). Определена доля покинувших Нагорный Карабах жителей. URL: <https://lenta.ru/news/2020/10/24/karabah/>

¹³⁴ Changes in the Numbers of De Facto and De Jure Population (Urban, Rural) of Armenia by Sex, according to the Data of 1959, 1970, 1979, 1989, 2001 Censuses. Статистический ежегодник. URL: <https://www.armstat.am/census2001/pdfs/13.pdf>

¹³⁵ Statistical Committee of the Republic of Armenia (2019). The Demographic Handbook of Armenia. Page 42.

¹³⁶ Sputnik (2020). Иностранцы с неба не упадут, или, почему нереальна идея Пашиняна довести население до 5 млн. URL: <https://ru.armeniasputnik.am/columnists/20200923/24568361/Inostrantsy-s-neba-ne-upadut-ili-Pochemu-nerealna-ideya-Pashinyana-dovesti-naselenie-do-5-mln.html>

¹³⁷ ARMENPRESS (2021). Всего в Нагорный Карабах вернулись около 47 тысяч арцахцев. URL: <https://armenpress.am/rus/news/1039462.html>

¹³⁸ Interfax (2021). В Нагорный Карабах уже вернулись более 47 тыс. беженцев. URL: <https://www.interfax.ru/world/744336>

Очевидно, данный процесс будет продолжаться, в связи с чем еще раз подчеркнем, что было бы целесообразно в ближайшие годы провести отдельную перепись населения, для составления полного демографического портрета всего региона, находившегося под армянской оккупацией более трех десятилетий.

С 9 по 13 октября 2020 года Центр социальных исследований провел опрос с помощью простой случайной выборки среди 464 ВПЛ в Азербайджане¹³⁹. 98% опрошенных респондентов – ВПЛ планируют вернуться в освобожденные регионы в ближайшее время. Также высок процент положительных ответов среди молодых ВПЛ – 96% планируют свое возвращение на исконные земли. Большинство респондентов – 83,2% планируют возвращение на освобожденные территории вместе со своими членами семьи¹⁴⁰. Таким образом, столь высокие проценты положительных ответов свидетельствуют о больших ожиданиях азербайджанских ВПЛ относительно возвращения в места своего постоянного проживания.

Заключение

Настоящее исследование этно-демографической эволюции населения Карабаха, показало, что за последние два столетия этот регион стал ареной многовекторных демографических процессов, сложных миграционных реалий, а также жестоких и кровопролитных событий.

Исследование условно можно разделить на шесть стадий, выделяя основные историко-социальные события и сопутствующие им демографические тренды. В целом весь период можно охарактеризовать как длительный процесс и бесконечные попытки армянства и сопутствующих сил расширить границы и обратить главную ось своей экспансии на восток, в сторону исторических азербайджанских земель, в сторону Карабаха, выдвигая сепаратистские требования.

Первая стадия – интенсивное развитие миграционных и переселенческих процессов в Карабахе в XIX веке. В начале XIX века, после подписания Туркманчайского договора между Российской империей и Персией (Ираном), ознаменовавшего завершение русско-персидской войны 1826-1828 годов, этно-демографическая карта региона начала претерпевать серьезные изменения в связи с массовым и планомерным переселением армянских семей из Персии в Эриванскую, Нахичеванскую, Карабахскую области, в Ширакскую низменность, а также в бассейн озера Гейча (ныне переименован в «Севан»). Данные переселенческие и миграционные процессы оказали значительное влияние на этно-демографический баланс в регионе, создав новую реальность, когда в 1823 году армянское население Карабаха составляло 9% в общей численности населения (остальные 91 процент были зарегистрированы как «мусульмане»), 35% в 1832 году и уже 53% процента в 1880 году. К концу XIX века, на момент проведения Первой всеобщей переписи населения Российской Империи 1897 года, в Елизаветпольской губернии при распределении населения по родному языку и уездам, «татарский» язык (входивший в группу турецко-татарские наречия, а иными словами – азербайджанский язык) преобладал (более 50% населения – носителей языка) во всех уездах губернии и в целом по губернии (60,8%), за исключением Шушинского уезда, где процент населения – носителей армянского языка уже составлял 53,3%.

Вторая стадия – обострение социально-политических процессов на рубеже XIX-XX веков, усугубление этно-демографической ситуации в Карабахе, а также образование Азербайджанской Демократической Республики (АДР, 1918 – 1920 гг.). Начало XX века охарактеризовалось еще более сложными событиями в регионе. В частности, жестокие столкновения в Закавказье между армянами и азербайджанцами (в Баку, Нахичевани и т. д.)

¹³⁹ Sosial Tədqiqatlar Mərkəzi (2020). “Qarabağa böyük qayıdış”. Hesabat. Oktyabr 2020. Bakı: “Şərq-Qərb”, 2020, səh. 6.

¹⁴⁰ Sosial Tədqiqatlar Mərkəzi (2020). “Qarabağa böyük qayıdış”. Hesabat. Oktyabr 2020. Bakı: “Şərq-Qərb”, 2020, səh. 10.

во время революции 1905 года принесли большие человеческие потери. И именно с начала XX века Армения стала предъявлять открытые претензии на Карабахский регион Азербайджана. Однако после непродолжительного существования Азербайджанской Демократической Республики (1918-1920 гг.) и советизации Азербайджана, решением Кавбюро ЦК РКП(б) от 5 июля 1921 г. было решено оставить Нагорный Карабах в составе Азербайджанской ССР с предоставлением областной автономии.

Третья стадия – вхождение Азербайджана в состав СССР, образование Нагорно-Карабахской автономной области (НКАО), новые этно-демографические потрясения сталинского периода. В 1920-1923 годах, в результате целенаправленно осуществляемых процессов, азербайджанские земли, входящие в состав Карабахского ханства, потеряли свою обычную историко-географическую целостность. 7 июля 1923 году из части Нагорного Карабаха (без Шаумянского и части Ханларского районов) в составе Азербайджанской ССР была образована Автономная область Нагорного Карабаха (АОНК), а административный центр был перенесён в селение Ханкенди, позже переименованное в Степанакерт. После вступления в силу 5 декабря 1936 года новой Конституции СССР («Сталинская конституция»), АОНК была переименована в Нагорно-Карабахскую автономную область (НКАО). После всех этно-демографических потрясений XIX и начала XX века, на момент проведения Всесоюзной переписи населения 1926 года, численность азербайджанского населения Нагорного Карабаха составляла уже всего 10,06%. В целом же, за весь период существования СССР до его распада 26 декабря 1991 года, согласно данным официальных переписей населения Союза, то есть за период 1926-1989 гг., численность азербайджанского населения Нагорного Карабаха увеличилась с 10,06% в 1926 году до 21,52% в 1989 году, в то время как армянское население уменьшилось с 89,24% в 1926 году до 76,92% в 1989 году.

Четвертая стадия – открытое противостояние армянского населения Нагорного Карабаха по отношению к азербайджанскому, рост сепаратизма и противоречащее нормам международного права решение о выходе НКАО из состава Азербайджана и образование непризнанного образования. Период после 1988 года можно охарактеризовать, как самое трагическое и жестокое демографическое потрясение Азербайджанской Республики XX века. С помощью и в результате вооруженной агрессии Армении против Азербайджана были оккупированы Нагорный Карабах и прилегающие к нему 7 районов Азербайджана – Лачинский, Кяльбаджарский, Агдамский, Физулинский, Джебраильский, Губатлинский и Зангеланский. Около 1 миллиона человек в своей стране стали беженцами и вынужденными переселенцами; погибло 20 тыс. азербайджанцев, более 100 тыс. человек получили ранения, 50 тыс. человек получили увечья различной степени тяжести, тысячи людей попали в плен, были взяты в заложники и пропали без вести.

Пятая стадия – продолжающиеся факты незаконного переселения армянского населения на земли Азербайджана, с момента образования армяно-азербайджанского нагорно-карабахского конфликта в период оккупации международно-признанных азербайджанских территорий армянскими ВС. Периодически продолжающиеся незаконные поселения и расселения этнических армян на оккупированных территориях Азербайджана не раз вызвали крайне негативную реакцию со стороны правительства и общественности Азербайджана. Летом 2020 года эти незаконные факты вновь нашли свое подтверждение.

Все мирные попытки международных организаций урегулировать армяно-азербайджанский нагорно-карабахский конфликт, начиная с 1992 года по 2020 год, не принесли реальных результатов. Конфликт фактически оставался «замороженным» на протяжении десятилетий, дипломатический выход из сложившейся ситуации не был найден.

Начало осени 2020 года охарактеризовалось крайне высоким уровнем напряжения между конфликтующими сторонами. Вооруженные силы Армении, осуществив масштабные провокации, стали подвергать интенсивному обстрелу позиции Азербайджанской армии вдоль всей линии фронта и населенные пункты страны, расположенные в прифронтовой зоне, из крупнокалиберного оружия, минометов и артиллерийских установок различного калибра.

Шестая стадия – переломный этап в развитии армяно-азербайджанского нагорно-карабахского конфликта, начавшегося 27 сентября 2020 года, – война, капитуляция Армении и вывод ее войск с оккупированных территорий.

Таким образом, Азербайджан одержал победу над страной, которая десятилетия удерживала под оккупацией значительную часть международно-признанной территории Азербайджанской Республики. Предстоит большая работа с тем, чтобы создать условия для возвращения азербайджанских населения и восстановления естественной этно-демографической структуры населения этого региона.

